




CLASE 8.^a




OF1210259

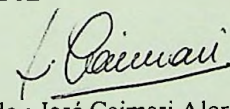
EXPEDIENTE DEL DESLINDE ADMINISTRATIVO DEL MONTE Nº 14 DEL CATALOGO DE LOS DE LOS M. U.P. DE LA ISLA DE MALLORCA, DENOMINADO "MORTITX"; PERTENECIENTE A LA CAIB Y SITO EN LOS TERMINOS MUNICIPALES DE ESCORCA Y POLLENSA.

A las 10 horas de la mañana del día 10 de Diciembre del año 1999 , nos reunimos en el punto accesible, situado al norte del monte, colindante con la finca "Ariant" , las siguientes personas:
El Dr. Ingeniero que suscribe D. Juan Martin de Vidales, ingeniero operador del deslinde administrativo que nos ocupa , el Agente Forestal D. José Caimari, D. Enrique GildeMeyter en representación del predio de Ariant, D. Miguel Casanovas Puig en representación del predio Mortitxet, D. Juan Moll en representación del resto de la finca Mortitx y D. Miguel Cerdá Capó en representación del predio Femenia Nou Debido a las inclemencias del tiempo y dado lo escarpado del terreno, que dificulta la colocación de hitos, se acuerda que por parte de los representantes de la Dirección Gral. De Biodiversidad se restituyan las marcas de pintura y estacas del predeslinde, llevado a cabo en los meses de Septiembre y Octubre de 1984 al objeto de poder ser comprobado de manera conjunta por el Ingeniero Operador y la propiedad para manifestar la conformidad , o repasos con los mismos. A tal efecto se convoca al representante de la finca Ariant para el día 26 de Enero del 2000 alas 10 horas, en el punto accesible situado al Norte del monte en que colindan la finca Ariant con el monte Mortitx objeto de deslinde.

EL DOCTOR INGENIERO DE MONTES,



Fdo.: Juan Martin de Vidales.

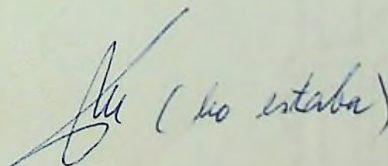
EL JEFE DE ZONA FORESTAL.


Fdo.: José Caimari Alorda.

LOS PROPIETARIOS,

Fdo.: Enrique Gil Dermeijter.


Fdo.: Juan Moll.

 (no estaba)



CLASE 8.^a



OF1210274

CONTINUACIÓN DEL ACTA DEL DESLINDE ADMINISTRATIVO DEL MONTE Nº 14 DEL CATALOGO DE LOS M. DE U. P. DE LA ISLA DE MALLORCA DENOMINADO MORTITX, PERTENECIENTE A LA CAIB Y SITO EN EL TERMINO MUNICIPAL DE ESCORCA Y POLLENSA,

A las 10 horas de la mañana del día 26 de enero del 2000 , nos reunimos en el punto accesible, situado al norte del monte, colindante con la finca "Ariant", las siguientes personas:

El Dr. Ingeniero que suscribe D. Juan Martín de Vidales, ingeniero operador del deslinde administrativo que nos ocupa , el Agente Forestal D. José Camarri, y el propietario D. Enrique Gil Demeyer en representación de la finca "Ariant".

Piquete 1 Hemos reconocido el terreno, llegando a la conclusión de situar el piquete nº 1 en el lugar que aunque no es el punto más avanzado del norte, es el único accesible.

Piquete 2 A partir del mismo y siguiendo la dirección Sureste por la margen del torrente, a unos 60 metros y a unos 204 metros y en dirección Sur, colocado al pie de una roca de gran altura y forma característica denominada "Es bec de D'oca", se coloca el piquete nº2

Piquete 3 En el punto 3 comienza una garganta de paredes lisas y elevadas de charcos grandes, esta continúa hasta el piquete nº 8.

Piquete 4 A partir del piquete 3 y siguiendo el torrente, como queda ya indicado, en dirección Este, a unos 66 metros, se coloca el piquete n 4.

Piquete 5 Desde este punto, siguiendo en dirección Este, a una distancia aproximada de unos 46 metros, se coloca el piquete n °5

Piquete 6 Siguiendo en dirección sensiblemente Sureste, a unos 24 metros , se coloca el piquete n 6.

Piquete 7 Se continúa en dirección Este y a una distancia de unos 84 metros se colocó el piquete n 7.


Piquete 8 A partir del punto anterior y siguiendo la misma garganta en dirección Sureste y a unos 118 metros, se colocó el piquete n 8.

Piquete 9 Esto supone una alineación en dirección Sureste y a unos 122 metros aproximadamente se colocó el piquete n 9, situado al lado de una estaca de madera bien visible.

Piquete 10 Desde el punto nº9, y siguiendo en dirección Sureste a unos 76 metros, se colocó el piquete n 10, situado encima de una pared de roca de pequeña altura.



CLASE 8ª



OF1210275

Y no temiendo nada más que constar, extendemos la presente Acta original en los pliegos de la clase 8ª, habilitados para la 18ª números OF1210274 y OF1210275 que a continuación firmamos todos los asistentes en prueba de conformidad con lo actuado

EL DOCTOR INGENIERO DE MONTES.

Edo. Juan Martín de Vidales

EL JEFE DE ZONA FORESTAL.

Edo. José Camarero Alorda

LOS PROPIETARIOS.

Edo. Enrique Gil Demeyer



CLASE 8.^a



OF1210276

CONTINUACIÓN DEL ACTA DEL DESLINDE ADMINISTRATIVO DEL MONTE Nº 14 DEL CATALOGO DE LOS M. DE U. P. DE LA ISLA DE MALLORCA DENOMINADO MORTITX, PERTENECIENTE A LA CAIB Y SITO EN EL TERMINO MUNICIPAL DE ESCORCA Y POLLENSA,

A las 10 horas de la mañana del día 25 de febrero del 2000 , nos reunimos en el punto accesible, situado al norte del monte, colindante con la finca "Ariant", las siguientes personas:

El Dr. Ingeniero que suscribe D. Juan Martín de Vidales, ingeniero operador del deslinde administrativo que nos ocupa , el Agente Forestal D. José Caimari, y el propietario D. Enrique Gil Demeyter en representación de la finca "Ariant".

- Piquete 11 Girando levemente al Este y a una distancia de unos 160 m. Colocamos el piquete n. 11 sobre un picacho.
- Piquete 12 Desde el punto 11 siguiendo la dirección Sureste , a una distancia aproximada de 160 m. Se colocó el piquete n. 12.
- Piquete 13 Siguiendo la misma dirección, a una distancia de 118 m del punto anterior se situó el piquete n. 13
- Piquete 14 A partir del punto anterior y en la misma dirección, a una distancia aproximada de unos 100 metros , se puso el piquete n 14.
- Piquete 15 Siguiendo la misma dirección y distancia de 96 metros, se puso el piquete n 15, al lado de una cruz grabada en la roca .

Y no teniendo nada más que constar, extendemos la presente Acta original en los pliegos de la clase 8.^a, habilitados para la 18.^a números OF1210276 y OF1210277 que a continuación firmamos todos los asistentes en prueba de conformidad con lo actuado.



CLASE 8ª



OF1210276

CONTINUACIÓN DEL ACTA DEL DESLINDE ADMINISTRATIVO DEL MONTE Nº 14 DEL CATALOGO DE LOS M. DE U. P. DE LA ISLA DE MALLORCA DENOMINADO MORTITX, PERTENECIENTE A LA CAIB Y SITO EN EL TERMINO MUNICIPAL DE ESCORCA Y POLLENSA,

A las 10 horas de la mañana del día 25 de febrero del 2000 , nos reunimos en el punto accesible. situado al norte del monte. colindante con la finca "Ariant", las siguientes personas:

El Dr. Ingeniero que suscribe D. Juan Martin de Vidales, ingeniero operador del deslinde administrativo que nos ocupa , el Agente Forestal D. José Caimari, y el propietario D. Enrique Gil Demeyter en representación de la finca "Ariant".

- Piquete 11 Girando levemente al Este y a una distancia de unos 160 m. Colocamos el piquete n. 11 sobre un picacho.
- Piquete 12 Desde el punto 11 siguiendo la dirección Sureste , a una distancia aproximada de 160 m. Se colocó el piquete n. 12.
- Piquete 13 Siguiendo la misma dirección, a una distancia de 118 m del punto anterior se situó el piquete n. 13
- Piquete 14 A partir del punto anterior y en la misma dirección, a una distancia aproximada de unos 100 metros . se puso el piquete n 14.
- Piquete 15 Siguiendo la misma dirección y distancia de 96 metros. se puso el piquete n 15, al lado de una cruz grabada en la roca .

Y no teniendo nada más que constar. extendemos la presente Acta original en los pliegos de la clase 8ª., habilitados para la 18ª números OF1210276 y OF1210277 que a continuación firmamos todos los asistentes en prueba de conformidad con lo actuado.



CLASE 8.^a



OF1210277

EL DOCTOR INGENIERO DE MONTES.

Fdo.: Juan Martín de Vidales.

EL JEFE DE ZONA FORESTAL.

Fdo.: José Caimari Alorda

LOS PROPIETARIOS.

Fdo.: Enrique Gil Demeyer.



CLASE 8ª



OF1210278

CONTINUACIÓN DEL ACTA DEL DESLINDE ADMINISTRATIVO DEL MONTE Nº 14 DEL CATALOGO DE LOS M. DE U. P. DE LA ISLA DE MALLORCA DENOMINADO MORTITX, PERTENECIENTE A LA CAIB Y SITO EN EL TERMINO MUNICIPAL DE ESCORCA Y POLLENSA,

A las 10 horas de la mañana del día 23 de marzo del 2000 , nos reunimos en el punto accesible, situado al norte del monte colindante con la finca "Ariant" y la finca "Pedruxella", las siguientes personas:

El Dr. Ingeniero que suscribe D. Juan Martin de Vidales, ingeniero operador del deslinde administrativo que nos ocupa , el Agente Forestal D. José Caimari, y los propietarios D. Enrique Gil Demeyter y D. Carlos Foz Moreno en representación de la finca "Ariant" y de la finca " Pedruxella" respectivamente.

Piquete 16 Desde el punto 15, siguiendo la dirección mantenida al Suroeste y con las mismas dificultades por causa de la topografía del terreno, a unos 200 metros subiendo, se colocó el piquete n 16.

Piquete 17 Desde este último punto, siguiendo la misma dirección y a unos 118 metros, situamos el Piquete n 17

Piquete 18 A continuación y en las mismas circunstancias de rumbo y de topografía , también en dirección ascendente, y a una distancia de 102 metros, situamos el piquete nº 18.

Piquete 19 El piquete nº 19 es división de las fincas "Ariant" y "Predruxella Gran" y se encuentra al lado de una cruz llamada " Creu d'es Pas de Garrover" y distante del piquete n 18 unos 130 metros subiendo y manteniendo dirección Suroeste.

Piquete 20 A continuación siguiendo el mismo rumbo Sureste, subiendo a una distancia aproximada de 116 metros, situamos el piquete n 20.

Piquete 21 Desde este punto, también subiendo y siguiendo el mismo rumbo, a una distancia de 100 metros, colocamos el punto 21

Piquete 22 Siguiendo el mismo rumbo, y a una distancia de 180 metros con pendiente ascendente colocamos el piquete 22

Piquete 23 Continuamos ascendiendo, manteniendo el mismo rumbo y con las mismas dificultades por lo accidentado del terreno y a una distancia de 150 metros, ponemos el piquete n 23.

Piquete 24 Desde este punto, con la misma dirección y a una distancia de 110 metros, colocamos el punto n 24.

Piquete 25 Desde este punto, siguiendo la misma dirección Sureste y bajando , a unos 156 metros se colocó el piquete n 25.



CLASE 8ª



OF1210279

Y no teniendo nada más que constar, extendemos la presente Acta original en los pliegos de la clase 8ª, habilitados para la 18ª números OF1210278 y OF1210279 que a continuación firmamos todos los asistentes en prueba de conformidad con lo actuado.

EL DOCTOR INGENIERO DE MONTES,

Fdo.: Juan Martín de Vidales.

EL JEFE DE ZONA FORESTAL.

Fdo.: José Caimari Alorda.

LOS PROPIETARIOS.

Fdo.: Enrique Gil Demeyer.

hasta Piepote # 19: Jm (no estaba)

Fdo: Carlos Foz Moreno



CLASE 8ª



OF1210292

CONTINUACIÓN DEL ACTA DEL DESLINDE ADMINISTRATIVO DEL MONTE Nº 14 DEL CATALOGO DE LOS M. DE U. P. DE LA ISLA DE MALLORCA DENOMINADO MORTITX, PERTENECIENTE A LA CAIB Y SITO EN EL TERMINO MUNICIPAL DE ESCORCA Y POLLENSA,

A las 10 horas de la mañana del día 19 de abril del 2000 , nos reunimos en el lugar fijado en el acta del día anterior, situado al norte del monte, colindante con la finca "Mortitx" las siguientes personas:

El Ingeniero de Montes D. Juan Martín De Vidales, el Agente Forestal D. José Caimari Alorda, D. Carlos Foz Moreno en representación de la finca "Pedruxella" y D. Miguel Casanovas Puig en representación de la finca "Mortitx"

Piquete 26 Desde este punto, con el mismo rumbo y también bajando, a 154 metros se colocó el piquete n 26, punto de separación de las fincas "Pedruxella" y "Mortitx".

Piquete 27 A continuación, en dirección Noreste y bajando, se colocó a unos 200 metros, el piquete n 27.

Piquete 28 Con dirección Sureste, desde el punto 27 y a una bajando de 198 metros, se colocó el piquete n 28, situado en una pequeña colina en cuya cresta se sitúan los puntos n 28 y 29.

Piquete 29 Desde el punto 28 y con rumbo Suroeste, a una distancia de 50 metros, se colocó el piquete n 29, donde empieza una pared perpendicular a la dirección seguida hasta ahora.

Piquete 30 Así pues desde el punto 29 y con rumbo Noroeste, bajando a una distancia de 50 metros, se colocó el piquete n 30, punto de separación de las fincas "Mortitx" y "Frutals de Mortitx" y "Mortitx"

Y no teniendo nada más que constar, extendemos la presente Acta original en los pliegos de la clase 8ª, habilitados para los 18ª números OF1210292 y OF1210281 que a continuación firmamos todos los asistentes en prueba de conformidad con lo actuado.



CLASE 8.^a



OF1210281

EL DOCTOR INGENIERO DE MONTES,

Fdo.: Juan Martín de Vidales.

EL JEFE DE ZONA FORESTAL,

Fdo.: José Caimari Alorda.

EL PROPIETARIO, P.A.

Fdo.: Miguel Casanovas Purg.

Fdo.: Carlos Foz Moreno



CLASE 8ª



OF1210284

CONTINUACIÓN DEL ACTA DEL DESLINDE ADMINISTRATIVO DEL MONTE Nº 14 DEL CATALOGO DE LOS M. DE U. P. DE LA ISLA DE MALLORCA DENOMINADO MORTITX, PERTENECIENTE A LA CAIB Y SITO EN EL TERMINO MUNICIPAL DE ESCORCA Y POLLENSA,

A las 10 horas de la mañana del día 19 de mayo del 2000 , nos reunimos en el lugar fijado en el acta del día anterior, las siguientes personas :

El Dr. Ingeniero que suscribe D. Juan Martin de Vidales, ingeniero operador del deslinde administrativo que nos ocupa , el Agente Forestal D. José Caimari, y el propietario D. Juan Moll.

Piquete 31 Desde este punto, siguiendo la dirección Noroeste y a unos 52 metros del anterior bajando, situamos el piquete n 31. En este punto la pared hace un ángulo recto, de tal forma que seguimos colindando con frutales a nuestra izquierda y el camino de "C'an Gros

Piquete 32 Con dirección Suroeste y subiendo, a unos 42 metros se colocó el piquete n 32.

Piquete 33 Desde el punto anterior, con la misma dirección Suroeste y subiendo a unos 42 metros de distancia, se colocó el piquete n 33.

Piquete 34 Continuando la misma dirección y bajando, se colocó el piquete n 34.

Piquete 35 Con la misma alineación y siguiendo la dirección descendente, a una distancia de 44 metros, se situó el piquete n 35.

Piquete 36 Siguiendo en dirección Sur y distancia de 18 metros, se puso el piquete n 36.

Piquete 37 Cambiando la dirección Suroeste y a una distancia de 40 metros, se puso el piquete n 37.

Piquete 38 Con dirección Suroeste y distante del número anterior unos 42 metros, se colocó el piquete n 38.

Piquete 39 Siguiendo la misma dirección y a unos 47 metros, se colocó el piquete n 39, donde encontramos un puente llamado "Punta de C'an Gros", que comunica los frutales de Mortitx con el Monte que se deslinda.

Piquete 40 Desde el punto 39, siguiendo la dirección Suroeste y distante de él 67 metros, se coloca el piquete n 40

Piquete 41 Desde el punto anterior y siguiendo el mismo rumbo, a una distancia aproximada de 25 metros se puso el piquete n 41.

Piquete 42 Desde el punto 41, con rumbo Suroeste, a una distancia de 50 metros, se puso el piquete 42, separación de los predios "Mortitx Frutales" y "Mortitx"



CLASE 8ª



OF1210285

Y no temiendo nada más que constar, extendemos la presente Acta original en los pliegos de la clase 8ª, habilitados para la 18ª números OF1210284 y OF1210285 que a continuación firmamos todos los asistentes en prueba de conformidad con lo actuado.

EL DOCTOR INGENIERO DE MONTES.

Fdo.: Juan Martín de Vidales.

EL JEFE DE ZONA FORESTAL.

Fdo.: José Caimari Alorda.

EL PROPIETARIO,

Fdo.: Juan Moll.



OF1210286

CLASE 8ª

CONTINUACION DEL ACTA DEL DESLINDE ADMINISTRATIVO DEL MONTE Nº 14 DEL CATALOGO DE LOS M. DE U. P. DE LA ISLA DE MALLORCA DENOMINADO MORTITX, PERTENECIENTE A LA CAIB Y SITO EN EL TERMINO MUNICIPAL DE ESCORCA Y POLLENSA.

A las 10 horas de la mañana del día 19 de junio del 2000 , nos reunimos en el lugar fijado en el acta del día anterior, las siguientes personas :

El Dr. Ingeniero que suscribe D. Juan Martín de Vidales, ingeniero operador del deslinde administrativo que nos ocupa , el Agente Forestal D. José Camari, y los propietarios D. Juan Moll y D. Guillermo Monserrat

- Piquete 43 Desde el punto 42, con rumbo Noroeste y distante de él unos 38 metros en dirección ascendente, se puso el piquete 43 junto a un portillo atravesado por un sendero.
- Piquete 44 Siguiendo el mismo rumbo Noroeste, subiendo a una distancia de 44 metros, se colocó el piquete 44.
- Piquete 45 Continuando con rumbo Noroeste, también subiendo y a una distancia del punto anterior de unos 36 metros, se situó el piquete n 45.
- Piquete 46 Subiendo en dirección marcadamente Norte y a una distancia de 10 metros, se puso el piquete n 46.
- Piquete 47 A partir del punto anterior el terreno baja. Siguiendo el rumbo Noroeste, a una distancia de 38 metros se colocó el piquete n 47.
- Piquete 48 Bajando y con cambio de rumbo hacia el Norte, a unos 10 metros se puso el piquete n 48.
- Piquete 49 Cambiando otra vez el rumbo hacia el Noroeste, subiendo y a una distancia de 12 metros, se puso el piquete n 49.
- Piquete 50 Desde este punto y siguiendo la misma dirección Noroeste, a unos 29 metros, en el terreno sensiblemente llano, se puso el piquete n 50.
- Piquete 51 Siguiendo el rumbo Noroeste y distante unos 32 metros, se colocó el piquete n 51.
- Piquete 52 Siguiendo la misma dirección, subiendo una ligera pendiente y a una distancia de 62 metros, se puso el piquete n 52.
- Piquete 53 A continuación se fijó el piquete n 53, distante del anterior 52 metros en dirección descendente.
- Piquete 54 Siguiendo la misma dirección , a una distancia de 28 metros en dirección ascendente, colocamos el piquete n 54.



CLASE 8ª



OF1210287

Piquete 55 Continuando con el mismo rumbo ascendente y a una distancia de 13 metros colocamos el piquete n 55

Piquete 56 Cambiando el rumbo hacia el Suroeste, subiendo y a una distancia de 124 metros , situamos el piquete n ° 56.

Y no teniendo nada más que constar, extendemos la presente Acta original en los pliegos de la clase 8ª, habilitados para la 18ª números OF1210286 y OF1210287 que a continuación firmamos todos los asistentes en prueba de conformidad con lo actuado.

EL DOCTOR INGENIERO DE MONTES,

Fdo.: Juan Martín de Vidales.

EL JEFE DE ZONA FORESTAL,

Fdo.: José Caimari Alorda

LOS PROPIETARIOS,

Fdo.: Juan Moll.

Fdo. Guillermo Montserrat



CLASE 8.^a



OF1210288

CONTINUACIÓN DEL ACTA DEL DESLINDE ADMINISTRATIVO DEL MONTE Nº 14 DEL CATALOGO DE LOS M. DE U. P. DE LA ISLA DE MALLORCA DENOMINADO MORTITX, PERTENECIENTE A LA CAIB Y SITO EN EL TERMINO MUNICIPAL DE ESCORCA Y POLLENSA,

A las 10 horas de la mañana del día 17 de julio del 2000 , nos reunimos en el lugar fijado en el acta del día anterior, las siguientes personas :

El Dr. Ingeniero que suscribe D. Juan Martin de Vidales, ingeniero operador del deslinde administrativo que nos ocupa , el Agente Forestal D. José Caimari, y los propietarios D. Juan Moll y D. Guillermo Montserrat

Piquete 57 Desde el piquete 56, con rumbo Suroeste subiendo y a una distancia de unos 40 metros, fijamos el piquete nº 57, situado en la pared donde termina ésta y comienza un malla metálica.

Piquete 58 Desde este punto, siguiendo la dirección Suroeste bajando a unos 73 metros se fijó el piquete nº 58, bordeando el camino de servicio de la zona de frutales.

Piquete 59 Siguiendo este camino con la misma dirección Suroeste, y terreno sensiblemente llano, a una distancia de 153 metros se fijó el piquete nº 59.

Piquete 60 Desde el punto 59 y también bordeando el camino, con rumbo Suroeste y a unos 152 metros de distancia, se fijó el nº 60. A partir de este punto la alambrada se separa del camino para adentrarse en la garriga.

Piquete 61 Observándose la existencia de una roca pelada y situamos el piquete nº 61, fácilmente reconocible por que bajo él, se encuentra esculpida en la roca una cruz .

La alineación 60 – 61 dirección Suroeste y distantes 70 metros. Este punto es límite de los predios “Frutales de Mortitx” y “Femenia Vell”.

Y no teniendo nada más que constar, extendemos la presente Acta original en los pliegos de la clase 8.^a, habilitados para la 18^a números OF1210288 y OF1210289 que a continuación firmamos todos los asistentes en prueba de conformidad con lo actuado.



CLASE 8ª



OF1210289

EL DOCTOR INGENIERO DE MONTES,

Fdo.: Juan Martín de Vidales.

EL JEFE DE ZONA FORESTAL,

Fdo.: José Caimari Alorda.


LOS PROPIETARIOS,

Fdo.: Juan Moll.

Fdo. Guillermo Montserrat



CLASE 8ª



OF1210272

CONTINUACION DEL ACTA DEL DESLINDE ADMINISTRATIVO DEL MONTE Nº 14 DEL CATALOGO DE LOS M. DE U. P. DE LA ISLA DE MALLORCA DENOMINADO MORTITX, PERTENECIENTE A LA CAIB Y SITO EN EL TERMINO MUNICIPAL DE ESCORCA Y POLLENSA,

A las 10 horas de la mañana del día 11 del 2000 , nos reunimos en el punto accesible, situado al norte del monte, colindante con la finca "Femenia Vell", las siguientes personas:

El Dr. Ingeniero que suscribe D. Juan Martín de Vidales, ingeniero operador del deslinde administrativo que nos ocupa, el Agente Forestal D. Jose Camari, y los propietarios D. Miguel Cerdà Capó y D. José María Moyá en representación de las fincas "Femenia Vell" y "Femenia Nou" respectivamente.

- Piquete 62 Desde el punto 61, con rumbo Noroeste y distante de él 58 metros se colocó el piquete nº62.
- Piquete 63 Desde este punto, cambiando el rumbo a dirección oeste y distancia de 54m. Se puso el piquete nº63
- Piquete 64 Desde este punto y en dirección nuevamente noroeste y a 104 metros de distancia se colocó el piquete nº64, que es división entre los predios "Femenia Vell" y "Femenia Nou".
- Piquete 65 Desde el punto 64, con rumbo Noroeste y a 80 metros de él, se colocó el piquete nº65
- Piquete 66 desde este punto, con rumbo oeste y distancia de 116 metros, se colocó el piquete nº66, siguiendo la pared con Femenia Nou.
- Piquete 67 Desde el punto 66, siguiendo la pared con dirección Suroeste, a unos 40 metros subiendo, se puso el piquete nº67, punto coincidente con la divisoria de las fincas "Femenia Nou" y "Femenia Vell".
- Piquete 68 Desde este punto, siguiendo la dirección noroeste subiendo y a unos 60 metros se fijó el piquete nº68
- Piquete 69 A continuación, con rumbo norte en dirección ascendente, a 57 metros, se puso el piquete nº69, situado sobre una pared de roca vertical
- Piquete 70 Desde este punto y en dirección Noroeste subiendo, a una distancia de 118m. Fijamos el piquete nº70
- Piquete 71 Partiendo de este punto, con rumbo noroeste subiendo y a una distancia de 87 metros, se coloca el punto nº71.
- Piquete 72 Desde este punto y con rumbo noroeste bajando y a una distancia de 160 metros, se coloca el piquete nº72, donde se encuentra "Sa Creu del Dimoni"



CLASE 8.^a



OF1210273

Y no teniendo nada más que constar, extendemos la presente Acta original en los pliegos de la clase 8.^a, habilitados para la 18.^a números OF1210272 y OF1210273 que a continuación firmamos todos los asistentes en prueba de conformidad con lo actuado.

EL DOCTOR INGENIERO DE MONTES,

Fdo.: Juan Martín de Vidales.

EL JEFE DE ZONA FORESTAL.

Fdo.: José Caimari Alorda.

LOS PROPIETARIOS,

Fdo.: Miguel Cerdá Capó.
Fdo.: José María Moyá.

(firma en disconformidad)



CLASE 8ª



OF1210264

CONTINUACIÓN DEL ACTA DEL DESLINDE ADMINISTRATIVO DEL MONTE Nº 14 DEL CATALOGO DE LOS M. DE U. P. DE LA ISLA DE MALLORCA DENOMINADO MORTITX, PERTENECIENTE A LA CAIB Y SITO EN EL TERMINO MUNICIPAL DE ESCORCA Y POLLENSA.

A las 10 horas de la mañana del día 19 de septiembre del 2000 , nos reunimos en el punto accesible, situado al norte del monte, colindante con la finca "Femenia Vell" las siguientes personas:

El Dr. Ingeniero que suscribe D. Juan Martin de Vidales, ingeniero operador del deslinde administrativo que nos ocupa , el Agente Forestal D. José Caimari, y el propietario y D. José María Moyá en representación de la finca "Femenia Vell"

Piquete 73 Al lado de una encina grande y solitaria se fijó el piquete nº73, distante del punto 72 unos 140 metros con rumbo Suroeste.

Piquete 74 Desde el punto anterior , seguimos una torrentera con rumbo Noroeste y bajamos a una distancia de 112 metros, donde fijamos el piquete nº74.

Piquete 75 Desde el punto anterior y siguiendo la torrentera con rumbo suroeste, a una distancia de 180 metros, se fijó el piquete nº75.

Piquete 76 Siguiendo la misma dirección Suroeste y a 148 metros se colocó el piquete nº76, donde hay una roca característica.

Y no teniendo nada más que constar, extendemos la presente Acta original en los pliegos de la clase 8ª., habilitados para la 18ª números OF1210264 y OF1210265 que a continuación firmamos todos los asistentes en prueba de conformidad con lo actuado.

EL DOCTOR INGENIERO DE MONTES,

Fdo.: Juan Martin de Vidales.



CLASE 8ª



OF1210265

EL JEFE DE ZONA FORESTAL.

Fdo. José Camari Alorda

EL PROPIETARIO.

Fdo. José María Moyá.

(firma en disconformidad)



CLASE 8ª



OF1210266

CONTINUACIÓN DEL ACTA DEL DESLINDE ADMINISTRATIVO DEL MONTE Nº 14 DEL CATALOGO DE LOS M. DE U. P. DE LA ISLA DE MALLORCA DENOMINADO MORTITX. PERTENECIENTE A LA CAIB Y SITO EN EL TERMINO MUNICIPAL DE ESCORCA Y POLLENSA,

A las 10 horas de la mañana del día 2 de octubre del 2000, nos reunimos en el punto accesible, situado al norte del monte, colindante con la finca "Femenia Vell" las siguientes personas:

El Dr. Ingeniero que suscribe D. Juan Martin de Vidales, ingeniero operador del deslinde administrativo que nos ocupa, el Agente Forestal D. José Caimari, y el propietario y D. José Maria Moyá en representación de la finca "Femenia Vell".

Piquete 77 Partiendo del punto 76, con rumbo Suroeste y distancia de 232 metros fijamos el piquete nº77, sobre un camino de ganado.

Piquete 78 A Partir de allí, con rumbo norte y distancia de 176 metros, se fijó el piquete nº78.

Piquete 79 Desde el punto anterior, con rumbo Noroeste y subiendo, a una distancia de 156 metros, situamos el piquete nº79.

Piquete 80 Desde el punto anterior, con rumbo Noroeste y a distancia de 90 metros, se puso el piquete nº 80, punto conocido por " Sa Creu des Coll", situada en el centro de la garganta.

Y no teniendo nada más que hacer constar extendemos la presente Acta original en los pliegos de la clase 8ª. Habilitados para la 18ª, numeros OF1210266, que a continuación firmamos todos los presentes en prueba de conformidad con lo actuado.

EL DOCTOR INGENIERO DE MONTES,

Fdo.: Juan Martin de Vidales.

EL JEFE DE ZONA FORESTAL,

Fdo.: José Caimari Alorda.

EL PROPIETARIO,

Fdo.: José Maria Moyá.

(Firmando en disconformidad)



CLASE 8ª



0F1210267

CONTINUACION DEL ACTA DEL DESLINDE ADMINISTRATIVO DEL MONTE Nº 14 DEL CATALOGO DE LOS M. DE U. P. DE LA ISLA DE MALLORCA DENOMINADO MORTITX, PERTENECIENTE A LA CAIB Y SITO EN EL TERMINO MUNICIPAL DE ESCORCA Y POLLENSA,

A las 10 horas de la mañana del día 18 de octubre del 2000, nos reunimos en el punto accesible, situado al norte del monte, colindante con la finca "Femenia Vell" las siguientes personas:

El Dr. Ingeniero que suscribe D. Juan Martin de Vidales, ingeniero operador del deslinde administrativo que nos ocupa, el Agente Forestal D. José Caimari, y el propietario y D. José Maria Moyá en representación de la finca "Femenia Vell".

Piquete 81 A partir del punto 80, bajando en dirección Noroeste a una distancia de 184 metros, se colocó el piquete nº81.

Piquete 82 Siguiendo una explanada en dirección Noroeste y a una distancia de 172 metros, se puso el piquete nº82.

Piquete 83 Desde el punto anterior, inicio de una torrentera y siguiendo la dirección ya conocida de Noroeste, a una distancia con fuerte pendiente de 184 metros, se fijó el piquete nº83.

Piquete 84 Desde el punto anterior, bajando por el torrente con dirección Noroeste, y a una distancia de 204 metros, se puso el piquete nº84.

Piquete 85 Seguimos por la torrentera, con dirección norte y bajando a una distancia de 66 metros, donde colocamos el piquete nº85

Y no teniendo nada más que hacer constar extendemos la presente Acta original en los pliegos de la clase 8ª. Habilitados para la 18ª., numeros 0F1210267, que a continuación firmamos todos los presentes en prueba de conformidad con lo actuado.

EL DOCTOR INGENIERO DE MONTES,

Fdo.: Juan Martin de Vidales.

EL PROPIETARIO

José Maria Moyá

(Firmando en disconformidad)

EL JEFE DE ZONA FORESTAL,

Fdo.: José Caimari Alorda.



CLASE 8.ª



OF1210270

CONTINUACIÓN DEL ACTA DEL DESLINDE ADMINISTRATIVO DEL MONTE Nº 14 DEL CATALOGO DE LOS M. DE U. P. DE LA ISLA DE MALLORCA DENOMINADO MORTITX, PERTENECIENTE A LA CAIB Y SITO EN EL TERMINO MUNICIPAL DE ESCORCA Y POLLENSA,

A las 10 horas de la mañana del día 3 de noviembre del 2000, nos reunimos en el punto accesible, situado al norte del monte, colindante con la finca "Femenia Vell" las siguientes personas:

El Dr. Ingeniero que suscribe D. Juan Martín de Vidales, ingeniero operador del deslinde administrativo que nos ocupa, el Agente Forestal D. José Caimari, y el propietario y D. José María Moyá en representación de la finca "Femenia Vell".

Piquete 86 Seguimos el torrente en dirección oeste bajando y distante del punto 85, unos 140 metros, colocamos el piquete nº86.

Piquete 87 Desde el punto anterior, con dirección noroeste bajando por el torrente y distancia de unos 110 metros, se fijó el piquete nº87.


Piquete 88 Seguimos por el torrente en dirección Noroeste bajando y a unos 236 metros situamos el piquete nº88, donde empieza una cañada.

Piquete 89 Avanzamos en dirección norte y a una distancia de 100 metros colocamos el piquete nº 89

Y no teniendo nada más que hacer constar extendemos la presente Acta original en los pliegos de la clase 8ª. Habilitados para la 18ª, números OF1210270, que a continuación firmamos todos los presentes en prueba de conformidad con lo actuado.

EL DOCTOR INGENIERO DE MONTES,

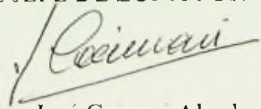
EL PROPIETARIO



Fdo.: Juan Martín de Vidales.

José María Moyá

(Firmando en disconformidad)

EL JEFE DE ZONA FORESTAL,


Fdo.: José Caimari Alorda.





OF1210271

CLASE 8ª

CONTINUACIÓN DEL ACTA DEL DESLINDE ADMINISTRATIVO DEL MONTE Nº 14 DEL CATALOGO DE LOS M. DE U. P. DE LA ISLA DE MALLORCA DENOMINADO MORTITX, PERTENECIENTE A LA CAIB Y SITO EN EL TERMINO MUNICIPAL DE ESCORCA Y POLLENSA.

A las 10 horas de la mañana del día 30 de noviembre del 2000 , nos reunimos en el punto accesible, situado al norte del monte, colindante con la finca "Femenia Vell" las siguientes personas:

El Dr. Ingeniero que suscribe D. Juan Martin de Vidales, ingeniero operador del deslinde administrativo que nos ocupa , el Agente Forestal D. José Caimari, y el propietario y D. José María Moyá en representación de la finca "Femenia Vell".

Piquete nº90 Desde el punto 89 y dirección Oeste, bajando por el torrente a una distancia del punto anterior de unos 35 metros, se puso el piquete nº90.

Piquete nº91 Desde el punto 90, continuando por el torrente con dirección Norte y distancia de 46 metros, se puso el piquete nº91.

Piquete 92 Siguiendo por el torrente, bajando con dirección Oeste y con una distancia de 46 metros, se puso el piquete nº92.

Piquete 93 Continuando por el torrente, con dirección Noroeste y a unos 44 metros del anterior, se puso el piquete nº93.

Piquete 94 Continuando por el torrente, con rumbo Oeste y distancia de 54 metros, colocamos el piquete nº94.

Piquete 95 Desde el punto 94, en dirección Noroeste y a una distancia de 58 metros, se puso el piquete nº95, tanto éste como el anterior y siguientes, continuando la línea marítimo terrestre, deslindada por Jefatura de costas.

Y no teniendo nada más que hacer constar extendemos la presente Acta original en los pliegos de la clase 8ª. Habilitados para la 18ª. numero OF1210271 , que a continuación firmamos todos los presentes en prueba de conformidad con lo actuado.

EL DOCTOR INGENIERO DE MONTES,

Fdo.: Juan Martin de Vidales.

EL JEFE DE ZONA FORESTAL,

Fdo.: José Caimari Alorda.

EL PROPIETARIO

José María Moyá

(Firmando en disconformidad)



CLASE 8.ª



OF1210290

CONTINUACIÓN DEL ACTA DEL DESLINDE ADMINISTRATIVO DEL MONTE Nº 14 DEL CATALOGO DE LOS M. DE U. P. DE LA ISLA DE MALLORCA DENOMINADO MORTITX, PERTENECIENTE A LA CAIB Y SITO EN EL TERMINO MUNICIPAL DE ESCORCA Y POLLENSA.

A las 10 horas de la mañana del día 1 de diciembre del 2000 , nos reunimos en el lugar fijado en el acta del día anterior, las siguientes personas :

El Ingeniero de Montes D. Juan Martín De Vidales, el Agente Forestal D. José Caimari Alorda, dando comienzo con el amojonamiento, coincidiendo con el de Costas.

Piquete 96-202: Admitimos el deslinde que nos fue facilitado en su día por la Demarcación de Costa de Baleares situando junto a los mojones los piquetes correspondientes con la enumeración indicada en el plano. A tal efecto dicha documentación facilitada por costas forma parte integrante del presente deslinde.

Y no teniendo nada mas que constar, extendemos la presente Acta original en los pliegos de la clase 8ª., habilitados para los 18º número OF1210290 que a continuación firmamos todos los asistentes en prueba de conformidad con lo actuado.

EL DOCTOR INGENIERO DE MONTES,

Fdo.: Juan Martín de Vidales.

EL JEFE DE ZONA FORESTAL.

Fdo.: José Caimari Alorda.