



## GOVERN DE LES ILLES BALEARS

### Conselleria de Medi Ambient

Direcció General de Biodiversitat

#### INFORME SOBRE LA FINCA PÚBLICA DE MORTITX

En visita realitzada a la Finca Pública de Mortitx, al Terme Municipal d'Escorca, el divendres 26 de setembre de 2003, per part dels tècnics de la secció d'Ús Públic del servei d'Espais Naturals, guiats per l'Agent de Medi Ambient Martí Solivelles, vàrem recórrer els diferents punts d'interès de la finca, per adquirir una impressió general de les actuacions necessàries per regular l'ús públic, observant el següent:

##### a) Senyalització, accés i tancaments:

- El visitant que entra a la finca de Mortitx per l'accés del camí de les Basses, queda sorprès de la diversitat de cartells de tot color i forma, amb què és rebut, que pel seu excés, li creen més confusió que res (**foto 1**). L'excés d'informació crea desinformació. S'haurien d'intentar unificar les recomanacions en un sol cartell, i les informacions a un altre.
- No existeix pròpiament una senyal de benvinguda a la Finca Pública de Mortitx, sinó directament, a l'inici de la finca pública accedint pel camí de les Basses, un cartell que informa de la presència del Refugi de Mortitx, que va ser col·locat per l'antiga Conselleria de Medi Ambient, Ordenació del Territori i Litoral, i pertany al model amb teulada i base de pedra (**foto 2**). De fet, la barraca que es troba darrera aquesta senyal informativa no és el vertader refugi de Mortitx (aquest es troba a l'Avanor), sinó només un aixopluc (**foto 3**).
- No existeix, cap senyal de prohibició d'acampada, als voltants del refugi, com les que hem trobat a altres refugis gestionats per la CAIB. Existeix a la finca senyalització de la Reserva de Caça, però s'haurien de repassar-se les senyals a tot el seu perímetre, ja què, per exemple, a l'accés pel camí d'En Groc (cap a Sa Coma) encara hi ha una senyal de caça major i una altra de caça controlada. A la mateixa entrada trobam també una senyal que adverteix del perill d'entrar al torrent de Mortitx, i una que adverteix del perill d'incendi.
- Els tancaments que limiten la propietat pública són vells i es troben romputs per diversos punts, tant a la reixa de filferro com a la mateixa paret (**foto 4**), només les àrees de vinya tenen bons tancaments, arreglats i pagats pels seus propietaris.

Arreglat botador

El botador d'accés a la finca pública per aquest punt, es troba bastant deteriorat i falten escalons per adobar, i suposa un perill pels visitants (**foto 5**). Antigament hi havia una petita barrera peatonal amb escales de pedra (que encara es conserven), més segura pels visitants que el precari botador actual. Es recomana tornar a reposar la barrera peatonal, amb qualche sistema de tancament mecànic automàtic (p.e. una molla o una goma de pneumàtic).

2  
1

El camí d'accés als diferents sectors de la finca ja es troba molt deteriorat, i els trams que es varen cobrir de ciment s'estan desfent (per la mala qualitat o baixa proporció de ciment), de tal manera que la reixa metàl·lica que du l'estructura està començant a sortir.



## GOVERN DE LES ILLES BALEARS

### Conselleria de Medi Ambient

Direcció General de Biodiversitat

#### b) Les repoblacions forestals:

- Cap a l'àrea del refugi de l'Avanor s'han realitzat diverses reforestacions en diferents anys i programes, que han donat molt bons resultats, ja que s'ha passat en pocs anys d'un carritxar pelat entre roques, a un bosc de pins i alzines ben desenvolupat.
- La presència continuada del personal encarregat dels programes de conservació del voltor negre, al refugi de l'Avanor, ha mantingut les cabres enfora d'aquestes repoblacions. La successió ecològica de la vegetació natural, sense més intervenció humana que la plantació inicial de pins i alzines, ha estat la millor garantia pel bon desenvolupament del bosc (**foto 6**).
- fet! / - Les plantacions d'om donen al visitant una imatge d'abandonades, especialment per la inadequada conservació dels tancaments (**foto 7**). Si en realitat no ha mancat un seguiment anual del programa de recuperació genètica, almenys s'hauria de pensar en conservar millor els tancaments per evitar l'entrada de cabres a les plantacions.

#### c) El refugi de Mortitx:

- s'ha pintat - El vertader refugi de Mortitx es troba a l'Avanor i només és utilitzat pel personal encarregat de les tasques de conservació del voltor negre a les èpoques de cria. S'hauria de estudiar la possibilitat d'utilitzar el refugi de l'Avanor a les altres èpoques de l'any.
- Comença a fer-se necessari fer algunes feines de manteniment al refugi, com pintar el seu interior o fregar les bigues i mobles amb gasoil.
- També serien recomanables algunes obres menors com aferrar les rajoles de la xemeneia que han caigudes (**foto 8**), impermeabilitzar correctament l'aljub (**foto 9**), que està ple de rels de figuera, i canalitzar l'aigua de la propera Font Blanca.

Palma, 30 de setembre de 2003

Maria Antònia Vanrell  
Tècnic del Servei d'Espais Naturals

Juan Llop Sureda  
Tècnic del Servei d'Espais Naturals




SRA. CAP DEL SERVEI D'ESPAIS NATURALS



# GOVERN DE LES ILLES BALEARS

Conselleria de Medi Ambient

Direcció General de Biodiversitat



10> 11> 12>

NOTA: Existeix un CD Rom amb totes les imatges corresponents a cada una de les visites.