



Govern de les Illes Balears

Conselleria de Medi Ambient
i Mobilitat

SERVEI DE GESTIÓ FORESTAL I PROTECCIÓ DEL SÒL

FULL DE TRAMESA INTERNA

DADES DEL DOCUMENT	
Data del document:	Tipus: Informe
Data d'entrada:	núm.:
Procedència:	
Extracte del document:	
<ul style="list-style-type: none"> Informe sobre la senyalització incorrecta en el límit del MUP nº 1 de Binifaldó 	

Enviar a

Data: 28/01/11

Director General de Biodiversitat	
Servei de Planificació	
Servei de Protecció d'Espècies	
Servei de Sanitat Forestal	
Servei d'Assessorament (MO / IN)	
Servei d'Assessorament (EN)	
Cap de departament de Biodiversitat	X

Observacions:

--



Catalina Massuti Jaume
Cap de departament de Biodiversitat

Emissor: jsn/SGF
Document: Informe

Assumpte: Informe sobre la senyalització incorrecta en el límit del M.U.P. número 1 de Binifaldó.

En referència a la seva sol·licitud de data de 3 de novembre de 2010, d'informació sobre la senyalització en matèria de caça ubicada incorrectament al límit de la forest d'utilitat pública de Binifaldó (MUP núm. 1).

ANTECEDENTS

- Vist l'informe dels agents de medi ambient número 3.118 i 101.848 de data 2 d'agost de 2010.
- Vista la comunicació del cap del Servei de Caça de data 6 d'agost de 2010.
- Vista l'*Acta de apeo de deslinde de los montes del Estado "Manut y Binifaldó" en el término municipal de Escorca (Balears) nº 1 y 2 del Catálogo de los de utilidad pública de la provincia* (BOP de Balears núm. 10755 de 9 de novembre de 1935).
- Vistos i comprovats els documents cartogràfics existents a aquesta direcció general, de les delimitacions posteriors dels monts d'utilitat pública de Menut i Binifaldó.
- Comprovada sobre el terreny la partió entre les finques Binifaldó i Alcanella pel tècnic que subscriu juntament amb l'agent de medi ambient número 7.608 el dia 19 de gener de 2011.

s'INFORMA del següent:

Es constata que la cartografia de la delimitació de la forest pública de Binifaldó (MUP núm. 1) que s'ha utilitzat a l'informe dels agents de medi ambient número 3.118 i 101.848 de data 2 d'agost de 2010, no es correspon amb la replantejada, de conformitat amb el determinat per la delimitació oficial d'aquest MUP. No obstant això, s'observa que els cartells de caça estan situats a la reixa metàl·lica que delimita físicament les dues finques (Binifaldó i Alcanella). Així i tot, d'acord amb la cartografia correcta del límit de la finca pública disponible en aquesta direcció general de Biodiversitat, la reixa metàl·lica i en conseqüència els cartells, estan situats entre uns 25 i uns 60 metres des de la partió de Binifaldó amb Alcanella cap a dins de la finca pública, tal i com es mostra en la cartografia adjunta.

Per tot això, es pot concloure que tant la reixa metàl·lica com els cartells de senyalització dels vedats de caça, si bé estan ubicats dins dels límits del MUP, la seva



**Govern
de les Illes Balears**

Conselleria de Medi Ambient
i Mobilitat


distància a la partió és assumible als efectes d'evitar errors de titularitat, pel que s'estima que estan ben ubicats sobre el terreny, i que les diferències que es puguin observar entre la cartografia i la realitat es poden atribuir als errors típics dels propis GPS i aparells de mesura, així com de la digitalització de la cartografia, i a la prudència amb que dites senyalitzacions s'han d'establir, sense que suposi cap renúncia respecte a la integritat del MUP.

En resposta a la comunicació del cap del Servei de Caça de data 6 d'agost de 2010, es comunica que la delimitació que ha de seguir el Servei de Caça als efectes de la senyalització cinegètica de les finques públiques, és el límit que oficialment correspon a cada una de les finques públiques d'aquesta Conselleria.

Així i tot, es recomana que es realitzi la fitació de les finques públiques de Menut, Binifaldó i Míner Gran per tal d'evitar discrepàncies de delimitació d'aquestes forests públiques amb les privades adjacents.


Palma, 24 de gener de 2011.

Cap de la Secció I


Joan A. Santana Morro

Vist i plau,

Cap del servei de gestió forestal i
protecció del sòl


Luis Berbiela Mingot



Govern de les Illes Balears
Conselleria de Medi Ambient i Mobilitat
Direcció General de Biodiversitat

Luís Berbiela Mingot
Cap de servei de Gestió Forestal

ASSUMPTE: SOL·LICITUD INFORMACIÓ SENYALITZACIÓ INCORRECTA EN
LÍMIT DE LA M.P.U. NÚM. 1 DE BINIFALDO.

Adjunt tramet còpia de l'escrit del cap de servei de caça, sobre l'assumpte
abans esmentat pel vostre coneixement.

Palma, 3 de novembre de 2010
La cap de departament de Biodiversitat

Catalina Massuti Jaume

DIRECCIÓ GENERAL DE BIODIVERSITAT	
DATA:	5/11/10
ENTRADA:	
SORTIDA:	1855
SERVEI:	SGP



Govern de les Illes Balears

Conselleria de Medi Ambient
i Mobilitat

Catalina Massutti
Cap de Departament
Direcció General de Biodiversitat

Emissor: BSC/bsc
Document: comunicació

SENYALITZACIÓ INCORRECTA EN LÍMIT EST DE LA M.U.P. NÚM. 1 DE BINIFALDÓ

Atès l'informe rebut en data 30 d'agost de 2010 i registre d'entrada núm. 2660/2010, per part de Jordi Monterde Planas des de el Servei de Caça voldriem informar-vos que per a la delimitació dels vedats ens basam en la informació cadastral de la Direcció General de Cadastre mitjançant el Servei d'Informació Territorial de les Illes Balears S.A.U. (SITIBSA), ja que pel que fa a vedats, refugis de fauna etc..., les ampliacions i/o segregacions es fan bàsicament mitjançant unitats cadastrals.

Pel que hem observat a l'informe abans esmentat hi ha una clara discrepància entre els límits de les parcel·les cadastrals que hi ha al cadastre, i els que hi ha al registre de la cartografia de finques públiques d'aquesta conselleria.

Adjunt l'informe esmentat i també remet un mapa dels límits de la zona en qüestió, segons la informació cadastral de la que disposam a aquest servei, i preg que se'ns indiqui quin límit hem de considerar com a vàlid, tant a efectes de senyalització de la finca pública, com de delimitació dels vedats adjacents.

Palma, 6 d'agost de 2010
El Cap de Servei de Caça

Bartomeu Seguí Campaner



INFORME DE SENYALITZACIÓ INCORRECTA DE CAÇA EN LÍMIT EST DE LA M.U.P NÚM. 1 DE BINIFALDÓ

- Que atesa la inspecció de data 30 de juliol de 2010 dels agents que subscriuen, a la finca pública de Binifaldó, es constata, tenint en compte la informació cartogràfica digital que es disposa, que la senyals cinegètiques de la CAIB que delimiten el Refugi de Caça actual de la esmentada finca, que s'han localitzat en els punt amb UTM(WGS 84): 493025-4408477/492957-4408405, no es troben en el límit de la finca, si no a la part interior de la mateixa. Així mateix al punt UTM(WGS 84) 492910-4408315 es localitza senyal cinegètica de primer ordre del vedat PM 11039 dins la finca pública de Binifaldó.
- Que consultada mitjançant GIS, la informació del Cadastre de les Illes Balears i capa oficial de vedats de Mallorca, els esmentats punts del primer paràgraf es troben al pol.1 parc. 36 d'Escorca i al vedat PM 11039, essent el titular del mencionat vedat Predio Alcanella S.L.
- Que atès que en diferents ocasions l'agent de medi ambient 7608 d'Escorca ha informat de la incorrecta senyalització cinegètica del vedat PM11039 i de les finques públiques de Binifaldó i Menut.
- Que considerant les diferents actes d'amas i expedients iniciats des de l'any 2003 per la Conselleria de Medi Ambient, per diferents construccions i actuacions dins la finca de Menut i Binifaldó, per part de la propietat d'Alcanella, ocasionats segons aquest per una no concordança entre els límits que segons CAIB tenen les finques de Menut i Binifaldó, i la informació i documentació que té el propietari d'Alcanella: cadastre, límits del vedat PM11039 aprovats per la pròpia Conselleria de Medi Ambient, etc., els agents que sotasignen, per tal d'evitar situacions similars de presumptes infraccions, sol·liciten:
 1. Revisió de la localització i estat de tota la senyalització cinegètica de les finques públiques de Menut, Binifaldó i MinerGran que fan partió amb la finca privada d'Alcanella. .
 2. Correcció de localització de les senyals cinegètiques que no s'ajustin a la delimitació oficial de les finques públiques citades i substitució de les senyals en mal estat i que no informin de l'actual règim cinegètic (Refugi de Caça: Refugi de fauna), per tal d'acomplir la normativa sobre la matèria.

3. Instar a la modificació oficial dels límits del vedat PM11039, perquè s'ajustin als límits de la propietat de la finques públiques esmentades, i per tant es retirin posteriorment totes les senyals del vedat mencionat que es situïn dins la finques públiques.


Documents annexes: Informe fotogràfic i cartogràfic

Atentament,


Palma, a 2 d'agost de 2010

El cap de negociat XXIV-AMA 3118

Agent de medi ambient 101848

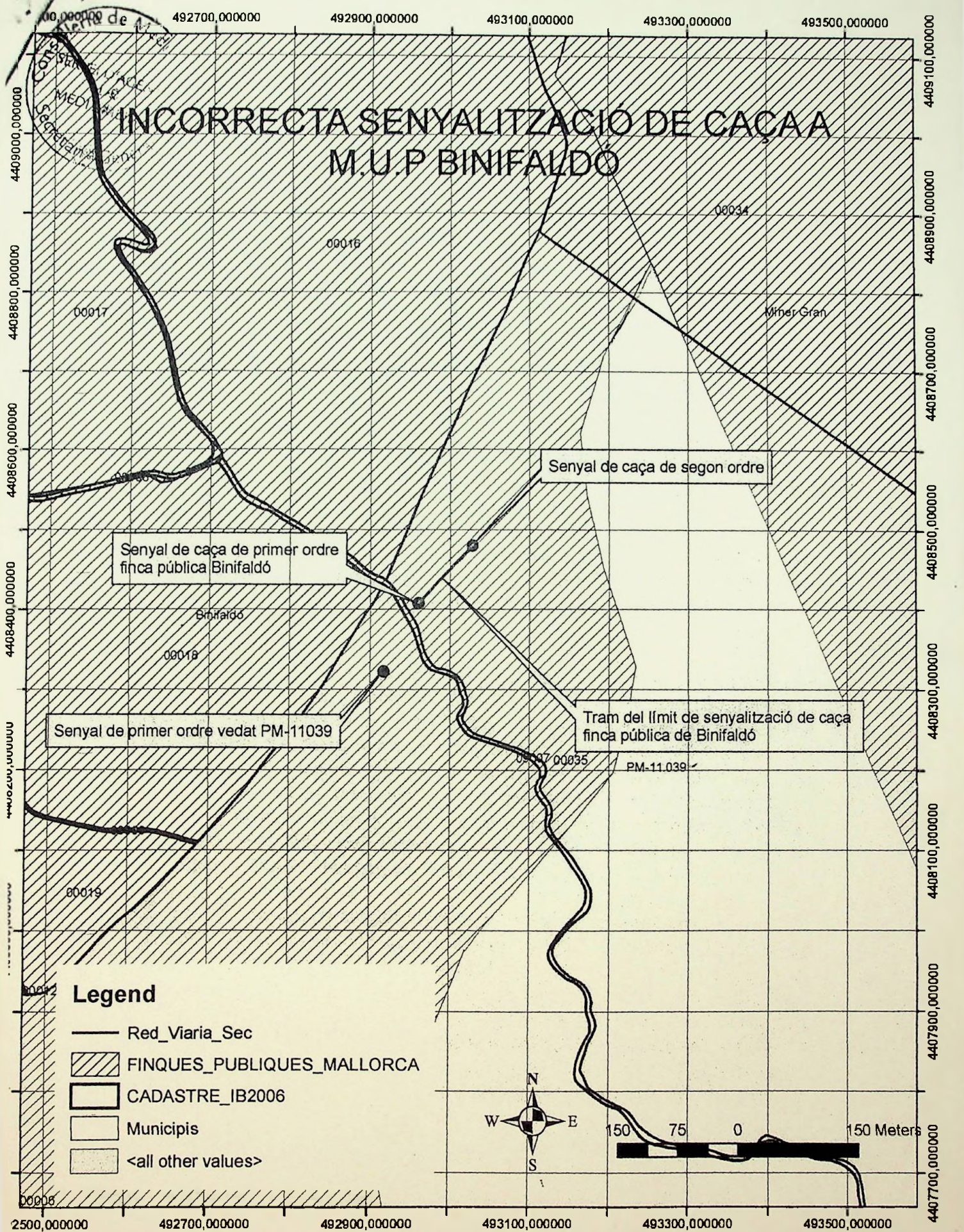


Jordi Monverde Planas



Josefa Hervás Bernal

INCORRECTA SENYALITZACIÓ DE CAÇA A M.U.P BINIFALDÓ



Legend

- Red_Viaria_Sec
- ▨ FINQUES_PUBLIQUES_MALLORCA
- ▭ CADASTRE_IB2006
- ▭ Municipis
- ▭ <all other values>

