



**Govern
de les Illes Balears**

Conselleria de Medi Ambient
i Mobilitat
Direcció General de Biodiversitat

ES COPIA

Govern de les Illes Balears Conselleria de Medi Ambient i Mobilitat	
DATA	27 ABR. 2011
ENTRADA	SORTIDA
	11410

Antonio Coll Orvay
Registro de la Propiedad N°8
C/ Convent del Caputxins, 3 - 1° A
07002 Palma de Mallorca

**ASUNTO: INMATRICULACIÓN DE LA FINCA CAN PEROT SITUADA EN EL
POLÍGONO 4, PARCELA 82 DEL TÉRMINO MUNICIPAL DE BUNYOLA,
COLINDANTE CON EL MONTE DE UTILIDAD PÚBLICA N° 5 COMUNA DE
BUNYOLA**

Visto su escrito con fecha de entrada 2 de marzo de 2011 a la Conselleria de Medi Ambient i Mobilitat, donde solicita un informe favorable para proceder a la inscripción de inmatriculación de la finca "Can Perot" del término municipal de Bunyola, colindante con el monte de utilidad pública nº5 "Comuna de Bunyola", propiedad del Ayuntamiento de Bunyola.

Visto que la finca Comuna de Bunyola fue deslindada y amojonada en el año 1.891, según acta de 26 de marzo de 1.892.

Visto que la parcela en cuestión linda al sur con el monte de utilidad pública nº5 Comuna de Bunyola, existiendo un despeñadero natural que limita físicamente las dos fincas.

Se informa que no existe inconveniente para la inmatriculación de la finca siempre y cuando se respeten los límites legales del Monte de Utilidad Pública nº5 Comuna de Bunyola (se adjunta plano).

Palma, 12 de abril de 2011
El director general de Biodiversitat

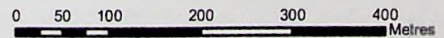
Vicenç Vidal Matas






**Govern
de les Illes Balears**

Conselleria de Medi Ambient
i Mobilitat
Direcció General de Biodiversitat



INMATRICULACIÓN DE LA FINCA CAN PEROT SITUADA
EN EL POLÍGONO 4, PARCELA 82 DEL TÉRMINO MUNICIPAL
DE BUNYOLA, COLINDANTE CON EL MONTE DE UTILIDAD
PÚBLICA N° 5 COMUNA DE BUNYOLA

 MUP N°5 COMUNA DE BUNYOLA



Data d'entrada: 02/03/2011	Hora: 09:25	Entrada anul·lada:
Oficina: 20-C MEDI AMB I MOBILIT / 0-PRINCIPAL	Nº registre: 7436/2011	Data registre:

Dades del document

Data: 02/03/2011 Tipus: Ofici Idioma: Castellano

Remitent..... REGISTRO DE LA PROPIEDAD

Procedència geogràfica... PALMA DE MALLORCA

Núm. de sortida:

Organisme destinatari: CONSELLER DE MOBILITAT I ORD TERRITORI

Dades de l'extracte

Idioma: CATALÀ Núm. disquet: Núm. correu:

Extracte del document: ASIENTO ESCRITURA FINCA DE MARIA DEL PILAR BUENO ORDINAS

DIRECCIÓ GENERAL DE BIODIVERSITAT

DATA: 8-3-11
 ENTRADA: 789
 SORTIDA:
 SERVEI: GF

CONSELLER

DATA: - 7 MAR. 2011

ENTRADA:
 SORTIDA: 127
 SERVEI: DGT

<input type="checkbox"/>	SECRETARIA GENERAL	
<input type="checkbox"/>	ASSESSOR MOB	
<input type="checkbox"/>	ASSESSOR MA	
<input type="checkbox"/>	ASSESSOR	

<input checked="" type="checkbox"/>	CONSELLER	
<input type="checkbox"/>	CAP GABINET	
<input type="checkbox"/>	CAP DE PREMSA	

<input type="checkbox"/>	CAP DEP.GESTIO I COORD.	
<input type="checkbox"/>	D.G. R.HIDRICS	
<input checked="" type="checkbox"/>	D.G.BIODIVERS.	
<input type="checkbox"/>	D.G.CANV CLIM.	
<input type="checkbox"/>	ESPAIS NATURA	
<input type="checkbox"/>	IBANAT	
<input type="checkbox"/>	COM.BAL. MA	
<input type="checkbox"/>	S. JURIDIC M.A.	
<input type="checkbox"/>	UGE MA	
<input type="checkbox"/>	UGA MA	
<input type="checkbox"/>	INFORM. MA	
<input type="checkbox"/>	SERVEI D'AMA	
<input type="checkbox"/>	ABAQUA	

<input type="checkbox"/>	D.G. MOBILITAT	
<input type="checkbox"/>	D.G. TRANSP. AERI I MARITIM	
<input type="checkbox"/>	D.G. ORDENACIÓ TERRITORI	
<input type="checkbox"/>	SFM	
<input type="checkbox"/>	SITBSA	
<input type="checkbox"/>	TRAMV.BADIA PALMA	
<input type="checkbox"/>	CTM	
<input type="checkbox"/>	G.TECNIC	
<input type="checkbox"/>	S.JURIDIC MOB.	
<input type="checkbox"/>	U.G.E MOB.	
<input type="checkbox"/>	U.G.A MOB.	
<input type="checkbox"/>	INFORMÀTICA	
<input type="checkbox"/>	ALTRES:	

Observacions

Sr. D. GABRIEL VICENS MIR, CONSELLER DE LA CONSELLERIA DE MEDI AMBIENT I MOBILITAT


Habiéndose presentado en este Registro con fecha veintidós de enero de dos mil once, con el número de asiento 1096 del diario 59, escritura otorgada por el Notario de Inca, don Domingo Bonnin Siquier, en fecha veintiocho de mayo de dos mil nueve, en la cual doña MARIA DEL PILAR BUENO ORDINAS, adquirió de don Juan Ordinas Piza, la siguiente finca, que linda con el monte de "La Comuna": RUSTICA. Tierra secano llamada CAN PEROT, sita en el lugar de Orient, término de Bunyola, de cabida según el título y según se acredita con plano topográfico, seis hectáreas, setenta y cuatro áreas, setenta y nueve centiáreas. Linda: Norte, con tierras de Jerónima Amengual; Sur, con las de Pedro Juan Homar; Este, con el predio El Freu; y Oeste, con la Comuna de Bunyola. Constituye la parcela catastral 82 del polígono 4, siendo su referencia catastral: 07010A004000820000SU; solicito de conformidad con el Artículo 22 de la Ley de Montes de 21 de noviembre de 2.003, el informe favorable de la Conselleria de Medi Ambient i Mobilitat para poder proceder, en su caso, a la inscripción de INMATRICULACIÓN a favor de doña Maria del Pilar Bueno Ordinas, en este Registro.

Palma, 11 de febrero de 2.011.

EL REGISTRADOR

Fdo. Antonio Coll Orvay

Conselleria de Medi Ambient i Mobilitat	
DATA:	02 MAR 2011
Núm.	7436
ENTRADA	



Sr. CONSELLER DE LA CONSELLERIA DE MEDI AMBIENT I
MOBILITAT

C/ Jeroni Pou, 2A
CP 07006 PALMA DE MALLORCA
ILLES BALEARS

