



DE MONTES PUBLICOS.

PROVINCIA DE BALEARES

PARTIDO JUDICIAL

DE
INCA

TERMINO MUNICIPAL
DE

Alcudia

Monte num.º - 2 - de la relacion num.º - 5 -

denominado

Parcela norte del monte S.º Martin

Distributo forestal
de
Baleares

Rectificación del Catalogo
de los
montes públicos

Parcela enagenable del monte "San Martín"
de
Alcudia



NOTAS

Fue vendida a D. Pedro
Luis de Hlucdia por 40 pts.
en 9-X-1.885 (valorada en 57 pts.)

Revisado

Memorias descriptivas de la parcela del monte
San Martin, cuya segregacion de ella se propuso
en las actas de la junta de 1828 y 1830.

Con cumplimiento de lo dispuesto en
las prevenciones segundas y cuartas de las cir-
culares de 24 de febrero de 1828, vamos á consignar
algunos señalamientos de las cosas respectos á la
parcela del monte San Martin, que ocupa un
extremo de la otra lado de la carretera de Saltillo
á Merced, cosas que precisamente deberán ser
señaladas á causa de la poca importancia que
tiene dicha parcela y que en muchas partes
deberán coincidir con las de las Memorias de
este monte en conjunto.

Etimología

= Se llama parte del monte San Martin esta
parcela como se nombra en las totalidades del
predio, el que á su vez lo toma de una ermita
que en el siglo pasado antiguamente se culto
de dicho Santo.

Situación

= Situada en el término municipal de Merced y se halla al oeste y
en término de ella, que pertenece al Juzga-
do de Merced.

Pertenencia = Perteneciendo la totalidad del monte al ayuntamiento de Murcia, le perteneció también las parcelas que hoy nos ocupamos.

Limites = Confinando con el ayuntamiento de Murcia por el Norte y por el Sur con el ayuntamiento de Murcia y con el ayuntamiento de Murcia y con el ayuntamiento de Murcia y con el ayuntamiento de Murcia.

Extension = Ha resultado ser de 11 áreas y 45 cuarteras.

Orografia = Ocupa una extension plana y sin altitud. La forma calculada en la misma sobre el nivel del mar.

Topografia = Como se acaba de manifestar no presenta en su superficie accidentes topograficos.

Hidrografia = La consecuencia de lo expuesto no hay rios, arroyos ni aguas, ni se presentan manantiales alguno.

Clima = Calido, como el de toda la zona y poca humedad, dominando el viento Norte y N.E.

Servicio = Perteneciendo al ayuntamiento de Murcia el ayuntamiento de Murcia, asumiendo la responsabilidad de la superficie y por consiguiente se arrendaba las tierras vegetales.

Vegetacion = La proximidad al camino es causa de que

se halla desprovisto este terreno de toda planta de arbolado, del que no hay ni una especie, si que tambien en material y sobre hallamos algunos matorrales de palmito y bulbos.

Clasificacion = La poca importancia forestal por causa de su pequena extension y por no contarse arbolado, y al hallarse estas parcelas separadas en los montes total del monte por una importante carretera dividida por consiguiente distancias, aconsejando su venta y por consiguiente su inclusion en la venta de los que se manifiestan en el Real cédula de 8 de Noviembre de 1877.

Valoracion = Aunque el terreno es de mala calidad, almidado mucha la piedra, atendiendo al oportuno precio que alcanzan en esta provincia los terrenos y con la ventaja de hallarse este punto a una carretera, hemos fijado su valor en cinco pesetas por area de area por conjunto 57 25 pesetas.

Palma 6 de junio de 1877

Miguel y Jose
Cargos de la Brigada

Adolfo de March



Provincia

de

Baleares

Partido judicial

de

Inca

Registro del levantamiento del plano
de la

parcela enajenable del monte denominado "San Martín"
sito en el término municipal de Alcudia

Año de 1882 a 1883



Método de levantamiento

Se ha aplicado el de recorrimiento absoluto

Instrumentos empleados

Angulo: Se ha hecho uso de una brújula de caja, modelo nº 76 del Catálogo de Recarte.

Lados: Para la medición de estos se ha empleado una cinta de diez metros de longitud.

Recarte



Puntos		Arcos				Lados			Observaciones
N.º	Anterior	Declinación		Desig. de la inclinación	Valor o Amplitud del arco	Distancia en metros	Angulo de inclinación	Distancia horizontal	
		Anterior	Posterior						
1	2	7°	181	1	85°10'	29	0°	29	Cerro Verde (Vigueras)
2	3	26°	90	2	79°	91°30'	0°	91°30'	Cerro Verde (Vigueras)
3	1	161°20'	281°20'	3	21°20'	78°20'	0°	78°20'	Cerro Verde (Vigueras)

Palma de Júcar de 1883

El Ing.º Jefe

Cargado de la Brig.º

Adolfo de Mañé

A ROMANI T

A ROMANI T

Memoria descriptiva de la parcela del monte
San Martín, cuya segregación se este, se propone
en la relativa al conjunto de todo el predio.

En cumplimiento a lo dispuesto en las
prevenciones segunda y cuarta de la circular
de 25 de Enero de 1881, vamos a consignar al-
gunos ligerísimos datos con respecto a la parcela
del monte San Martín, que ocupa su extremo Nor-
te al otro lado de la carretera de Palma a Almería,
datos que precisamente deberán ser exactos á causa
de la poca importancia que reviste dicha parcela
y que en muchos puntos deberán coincidir con
los de la memoria del monte en conjunto.

Etimología = Formando parte del monte San Martín, esta
parcela toma el nombre de la totalidad del pre-
dio, el que á su vez lo toma de una cueva que en
el sitio dedicada antiguamente al culto de dicho
Santo.

Situación = Dista dos kilómetros próximamente de la ciudad
de Almería y se halla al Oeste y en término de esta,
que pertenece al Juzgado de Guaya.

Pertenencia = Perteneciendo la totalidad del monte á los propios
de Almería, le pertenece también la parcela de

que nos ocupamos.

Limites = Campina. N.º. Que Pedro Antonio Rio de Janeiro
E. Que el angulo de union de este propietario con
de la carretera a Palmas a Muriá.
N.º. Que la carretera a Palmas a Muriá.
O. Que Pedro Portugal.

Extension = Ha resultado ser de 11 áreas y 45 centáreas.

Orografia = Ocupa una extension plana y sus alturas son
bajas, calculadas en 30 metros sobre el nivel
del mar.

Topografia = Como se acaba de manifestar no presenta
sus superficies accidentes topograficos.

Hidrografia = A consecuencia de la exposicion no hay linca
de riuon de aguas, ni se presenta manantial
alguno.

Clima = Cálido, como el de toda la Pta. y para Muriá,
dominando el viento Norte y N.º. E.

Suelo = Pertenece al jurásico como el de las totalidad del
monte, arenoso la roca caliza a la superficie
y por consiguiente escaseando la tierra vegetal.

Vegetacion = La proximidad al camino ocasiona lo que
se halla en praxista de pequeños árboles, no solo
de arbolado, del que no hay ni un ejemplar, si
que tambien de matollar y solo se halla algun

mas matos de palmito y lentisco.

Clasificacion = La poca importancia forestal por causa de su
pequeña extension y por no contener arbolado, y el
hallarse esta parcela separada de la misma total del
monte por una importante carretera, dejándola por
consiguiente aislada, aconsejamos su venta y por consi-
guiente su inclusion en la venta del 5.º. de las que se
mencionan en la Real orden de 11 de Noviembre de
1877.

Valoracion = Aunque el terreno es de mala calidad y abunda muchí-
simo las piedras, atendiendo al exorbitante precio que se
cobran en esta provincia los terrenos y con la ventaja
de hallarse este junto a una carretera, hemos fijado su
valor en cinco pesetas por área o sea en conjunto
5725 pesetas.

Palma 30 de junio de 1883

El Ing.º jefe
encargado de la Brig.º



Adolfo de Martí

Provincia

de

Baleares

Partido judicial

de

Ynca

Registro del levantamiento del plano
de una parcela del
monte público denominado "San Martín" y
sito en el término municipal de Alcudia

Año de 1882 à 1883



Método de levantamiento

Se ha aplicado el método de reconimiento absoluto

Instrumentos empleados

Angulos - Se ha hecho uso de una trijula de caja modelo

nº 70 del Catálogo de Recarte

Lados: Se ha empleado una cinta metálica de 10 metros.


Puntos	De Station	Angulos			Lados			Observaciones	
		Dedinasiones		Desig nacion del angulo	Valor o Amplitud del mismo	Diferencia en altura entre los puntos	Angulo de incli nacion		Longitud horizontal
		Directa	Inversa						
1	2	7°	187	1	25.40	29	0	29	Una línea vertical (signos)
2	3	26°	90	2	72°	25.20	0	25.20	Una línea vertical (signos)
3	1	101.20	281.20	3	21.20	18.20	0	18.20	Una línea vertical (signos)

Plano de Junio de 1845

El Jefe

encargado de la Brigada

Adolfo de Martí



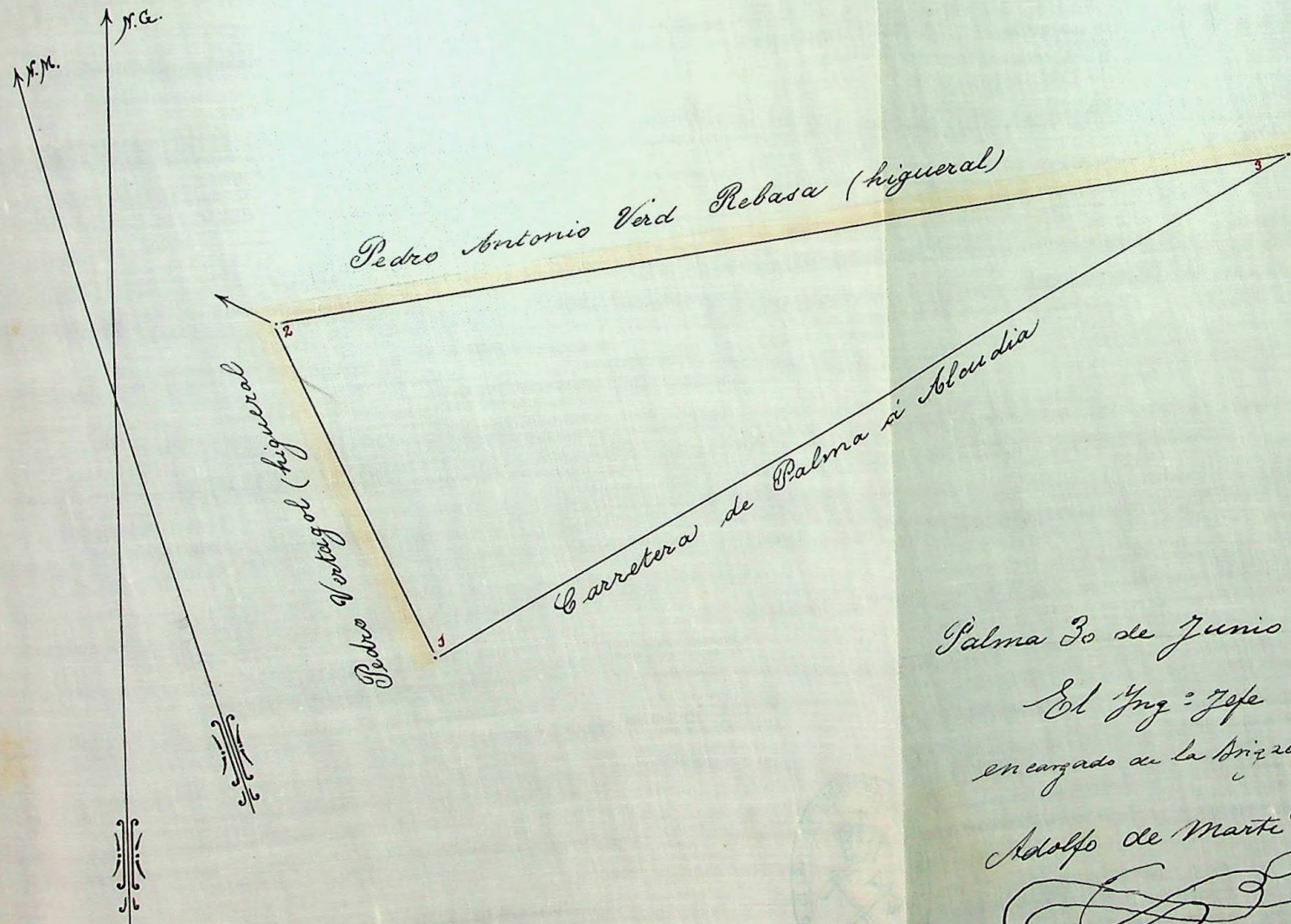

PROVINCIA DE BALEARES

PARTIDO JUDICIAL DE INCA

Parcela Norte del Monte denominado SAN MARTIN y sito en término municipal de ALCUDIA, declarada enajenable.

Escala de 1/500 metros

Cabida total = 11,45 arcas
Especies arbóreas = Ninguna



Palma 30 de Junio de 1883

El Jng: Jefe
encargado de la Brizada

Adolfo de Martí