



667

MINISTERIO DE AGRICULTURA  
INSTITUTO NACIONAL PARA LA CONSERVACION DE LA NATURALEZA (I. CO. NA.)

**JEFATURA PROVINCIAL DE BALEARES**

Pasaje Particular Guillermo de Torrella, n.º 1 - Planta 7.º - Edificio "SENA" - Telef. 21 74 40  
PALMA DE MALLORCA

---

PROYECTO DE CREACIÓN DEL COTO INTENSIVO DE PESCA  
DEL TORRENTE DE FORMALUTX



MINISTERIO DE AGRICULTURA  
**INSTITUTO NACIONAL PARA LA CONSERVACION DE LA NATURALEZA (I.CO.NA.)**

JEFATURA PROVINCIAL DE BALEARES

Pasaje Particular Guillermo de Torrella, n.º 1 - Planta 7.ª - Edificio "SENA" - Teléf. 21 74 40  
PALMA DE MALLORCA

Su Ref.:

ASUNTO: ESTABLECIMIENTO DE UN COTO DE PESCA INTENSIVA EN EL TORRENTE DE FORMALUTX


MEMORIA

El Torrente de Fornalutx es casi el único curso de agua, aunque intermitente, que existe en la Isla de Mallorca. Es un torrente, pero no una torrentera o rambla seca, ya que conserva la vena de agua en el invierno y entrada de la primavera, y en verano tiene pozas de dos tipos; unas sin afluentes internos o apenas sin ellos, que en la mitad de la estación se llega a secar, y otras que mantienen el nivel debido a las fuentes.

Las pozas, practicamente, desde las lluvias de primavera a las de otoño, se encuentran incomunicadas mas de otras. Hay, por supuesto una cierta comunicación entre ellas de aguas superficiales, sobre todo durante el verano temprano, e incluso por drenaje, pero el balance entre las que entran y salen, se inclina primordialmente hacia estas últimas, lograndose el equilibrio solo en / la mitad del verano, en las que la comunicación superficial ha desaparecido, así como disminuido el drenaje al retraerse la superficie de la cubeta. Esto no puede explicarse mas que por la aportación de agua procedente de la cuenca del torrente, que casi neutraliza las pérdidas por drenaje y evaporación.

Por tanto las pozas que se pretenden acondicionar para usar, durante / los meses de estiaje, como Coto de Pesca Intensiva, deben tener resuelto el problema de las perdidas sin afectar los aportes.

El tramo a acondicionar abarca un espacio de 234 m., y comienza, aguas arriba, en el llamado "Gorch d'es Salt" hasta la poza mas proxima al Gorch de / Sa Font. Se trata de acondicionar siete pozas, pues, con cubrimientos plasticos de las cubetas - respetando los aportes y levantamiento de siete presas, con / las siguientes dimensiones, en los tramos que se especifican en los planos



SUP. 720'00 H<sub>2</sub>S.

150 H<sub>2</sub>S



MINISTERIO DE AGRICULTURA  
INSTITUTO NACIONAL PARA LA CONSERVACION DE LA NATURALEZA (I. CO. NA.)

**JEFATURA PROVINCIAL DE BALEARES**

Pasaje Particular Guillermo de Torrella, n.º 1 - Planta 7.ª - Edificio "SENA" - Teléf. 21 74 40  
PALMA DE MALLORCA

---

PROYECTO DE CREACIÓN DEL COTO INTENSIVO DE PESCA  
DEL TORRENTE DE FORNALUTX



MINISTERIO DE AGRICULTURA  
**INSTITUTO NACIONAL PARA LA CONSERVACION DE LA NATURALEZA (I. CO. NA.)**

JEFATURA PROVINCIAL DE BALEARES

Pasaje Particular Guillermo de Torrella, n.º 1 - Planta 7.ª - Edificio "SENA" - Teléf. 21 74 40

PALMA DE MALLORCA

Su Ref.:

ASUNTO:

MEMORIA

Objetivo

Creación de un coto intensivo de pesca en el Torrente de Fornalutx, situado en el pueblo del mismo nombre en la isla de Mallorca.

Sitio escogido

Por sus características de accesibilidad, belleza y posibilidades constructivas se ha estudiado, con detenimiento, el tramo del Torrente comprendido entre la poza mas próxima, aguas abajo, a la llamada "Gorg de Sa / Font" (Embalse o poza de la fuente) hasta la llamada "Gorg d'es Salt" (Embalse del salto).

Técnica empleada

Construcción de pequeñas presas de altura 1,5 mts. excepto una de / altura 1 mts. con objeto de embalsar el agua permitiendo la presencia de la especie piscícola escogida. Estas presas serán de hormigón en masa y las dimensiones y formas están detalladas en los planos que constituyen este proyecto.

Localización

La ubicación exacta se detalla en los planos anexos a esta Memoria. Se acompañan así mismo unos croquis tomados del terreno, donde, de manera esquemática, se detallan los elementos mas importantes del lugar y que permiten localizar con rapidez el sitio escogido. Estos croquis tomados aguas arriba del lugar, excepto uno de ellos, que se indica, que está tomado aguas abajo. En el plano en planta está indicado el número de zona que corresponde con el número del croquis.



MINISTERIO DE AGRICULTURA  
**INSTITUTO NACIONAL PARA LA CONSERVACION DE LA NATURALEZA (I. CO. NA.)**

JEFATURA PROVINCIAL DE BALEARES

Pasaje Particular Guillermo de Torrella, n.º 1 - Planta 7.ª - Edificio "SENA" - Teléf. 21 74 40

PALMA DE MALLORCA

Su Ref.:

ASUNTO:

MEMORIA

Objetivo

Creación de un coto intensivo de pesca en el Torrente de Fornalutx, situado en el pueblo del mismo nombre en la isla de Mallorca.

Sitio escogido

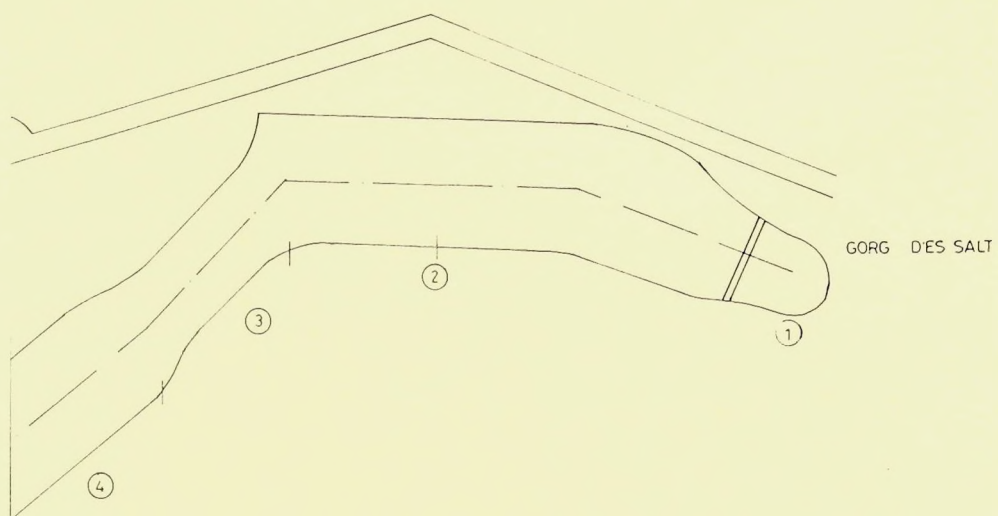
Por sus características de accesibilidad, belleza y posibilidades constructivas se ha estudiado, con detenimiento, el tramo del Torrente comprendido entre la poza mas próxima, aguas abajo, a la llamada "Gorg de Sa / Font" (Embalse o poza de la fuente) hasta la llamada "Gorg d'es Salt" (Embalse del salto).

Técnica empleada

Construcción de pequeñas presas de altura 1,5 mts. excepto una de / altura 1 mts. con objeto de embalsar el agua permitiendo la presencia de la especie piscícola escogida. Estas presas serán de hormigón en masa y las dimensiones y formas están detalladas en los planos que constituyen este proyecto.

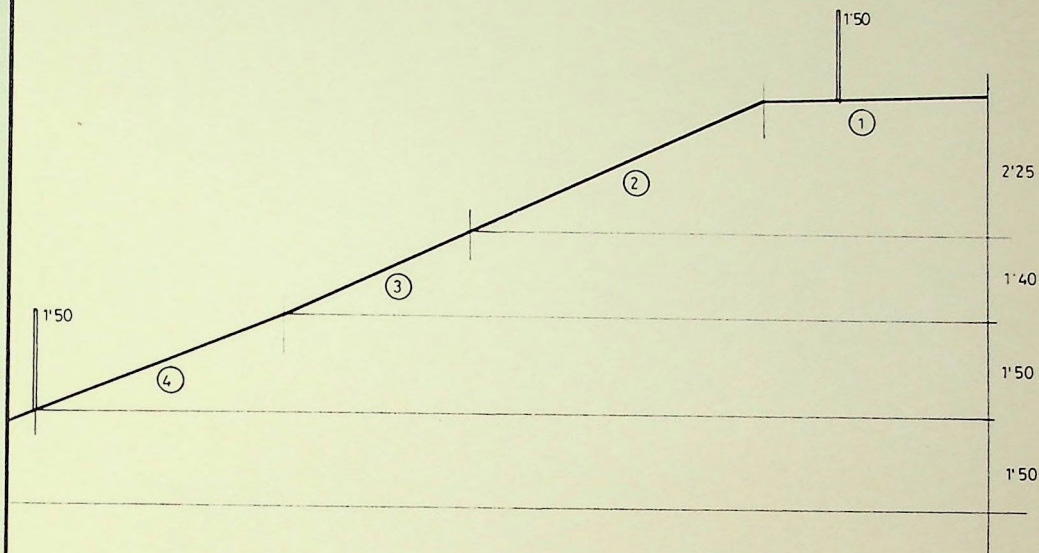
Localización

La ubicación exacta se detalla en los planos anexos a esta Memoria. Se acompañan así mismo unos croquis tomados del terreno, donde, de manera esquemática, se detallan los elementos mas importantes del lugar y que permiten localizar con rapidez el sitio escogido. Estos croquis tomados aguas arriba del lugar, excepto uno de ellos, que se indica, que está tomado aguas abajo. En el plano en planta está indicado el número de zona que corresponde con el número del croquis.



# Torrente de Fornalutx planta

ESCALA 1:500

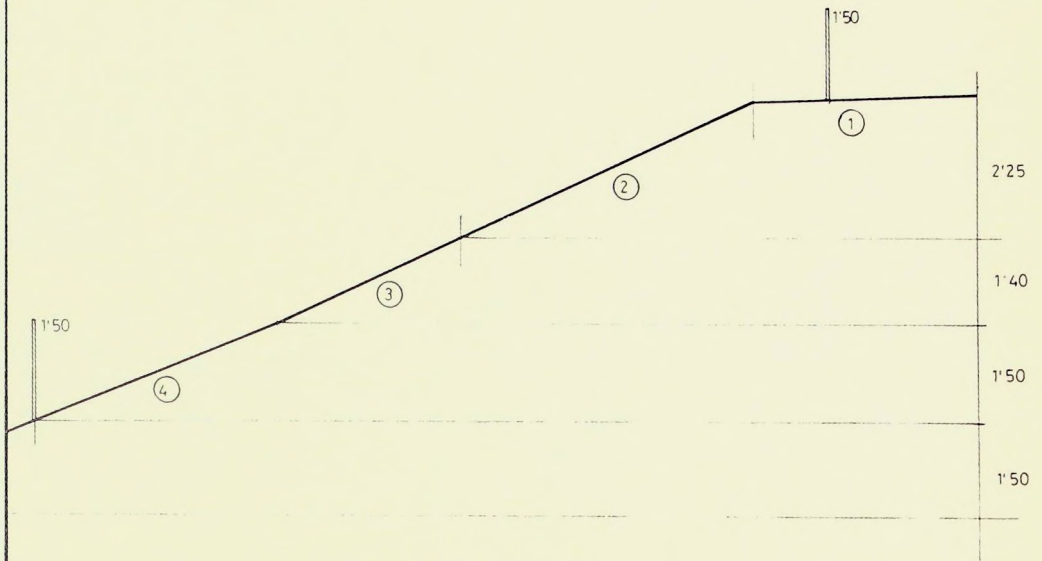


# Torrente de Fornalutx perfil longitudinal

EH 1:500

EV 1:100

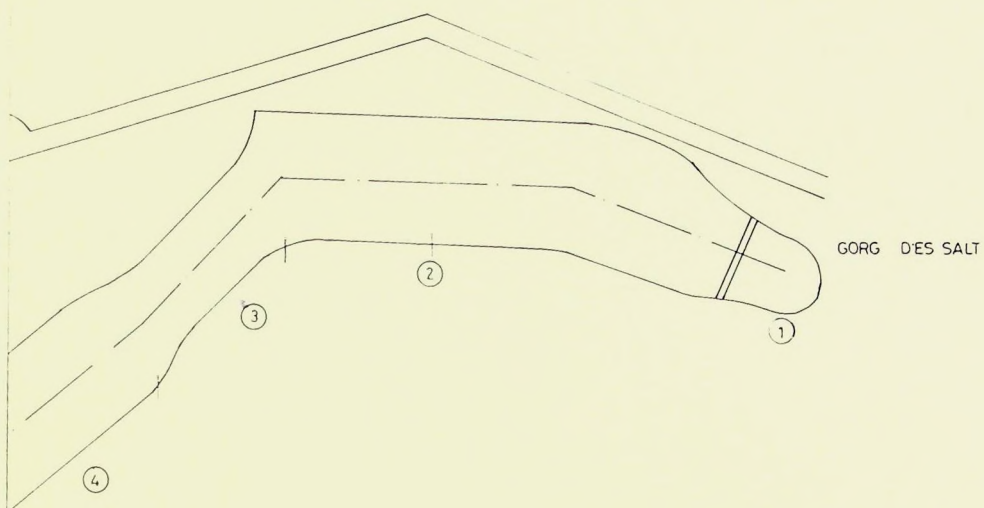




# Torrente de Fornalutx perfil longitudinal

EH 1:500


EV 1:100



# Torrente de Fornalutx planta

ESCALA 1:500

PAREDES NATURALES



ZONA 1

HIGUERA

PEQUEÑA  
HOQUEDAD

MURO ANCHURA = 10 METROS.

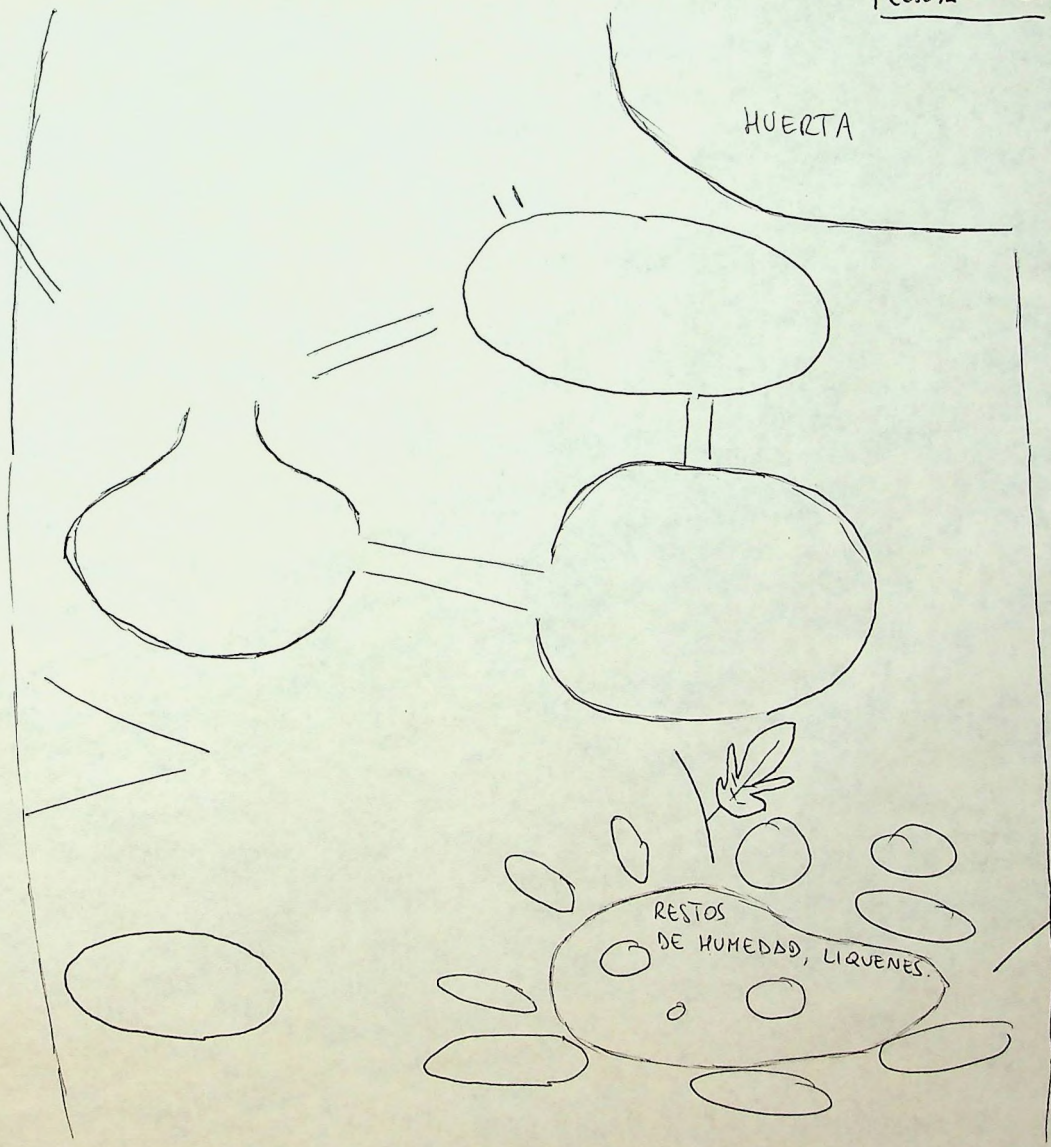
PAREDES NATURALES

VISTA DESDE A  
GUAS ABAJO DEL  
GORGE D'ES SALT

ZONA 2


CANALS

HUERTA

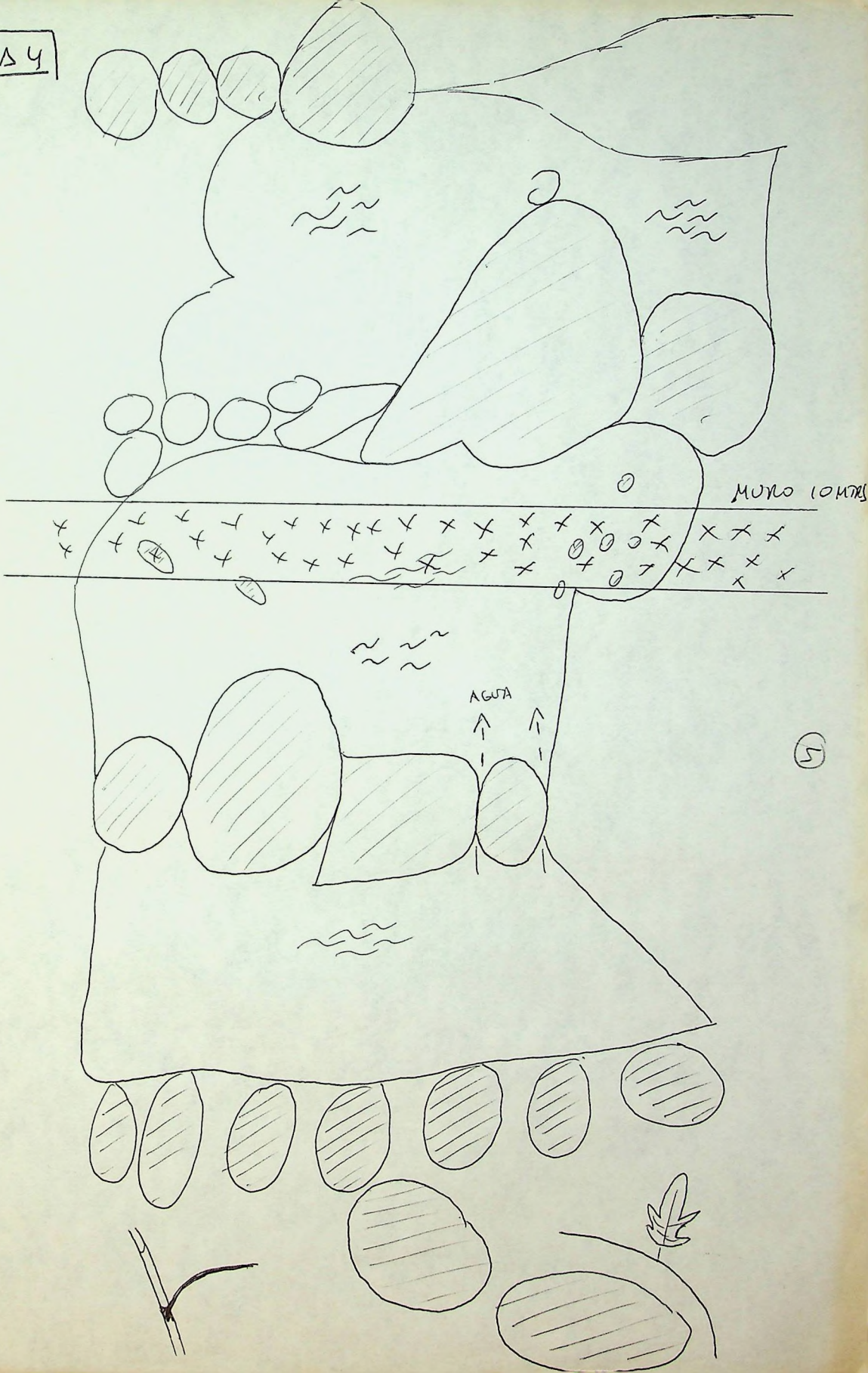


RESTOS DE HUMEDAD, LIQUENES.

ZONA 3




ZONA 4



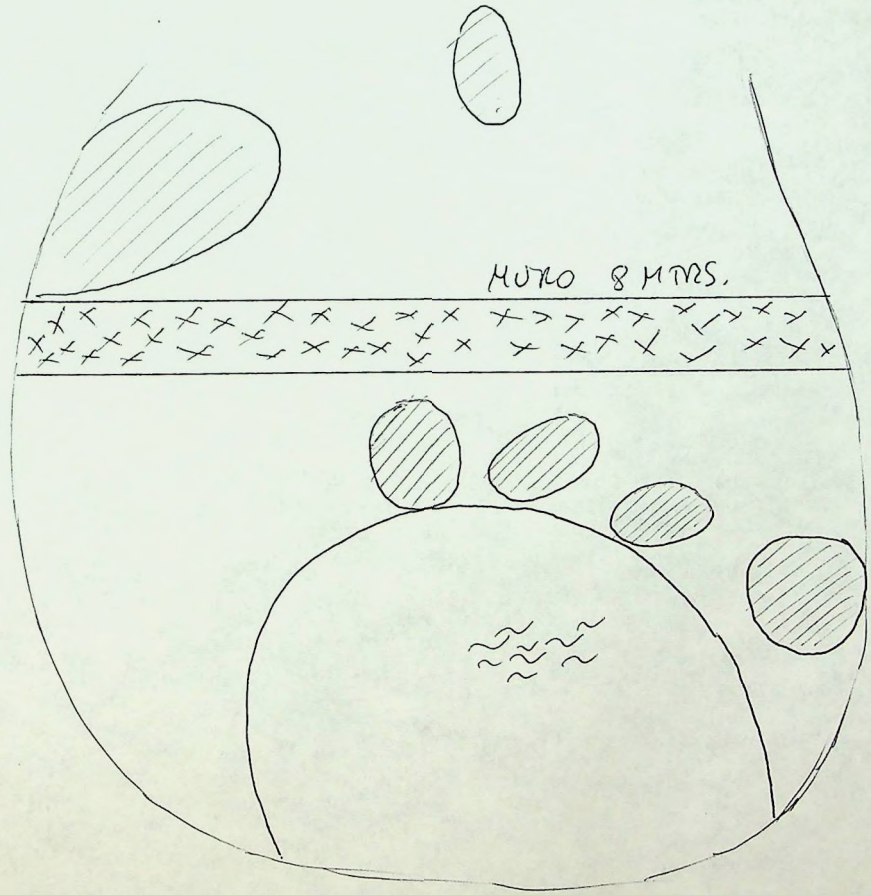
ZONA 5

MORO LOMMS.



1

ZONA C



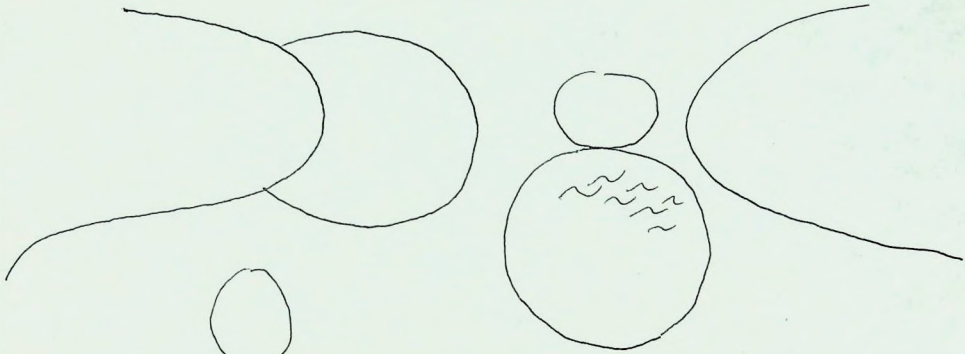


ZONA 7

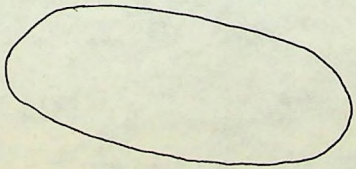


GRAN PIEDRA QUE ATRAVIESA EL CAUCE

ZONA 8

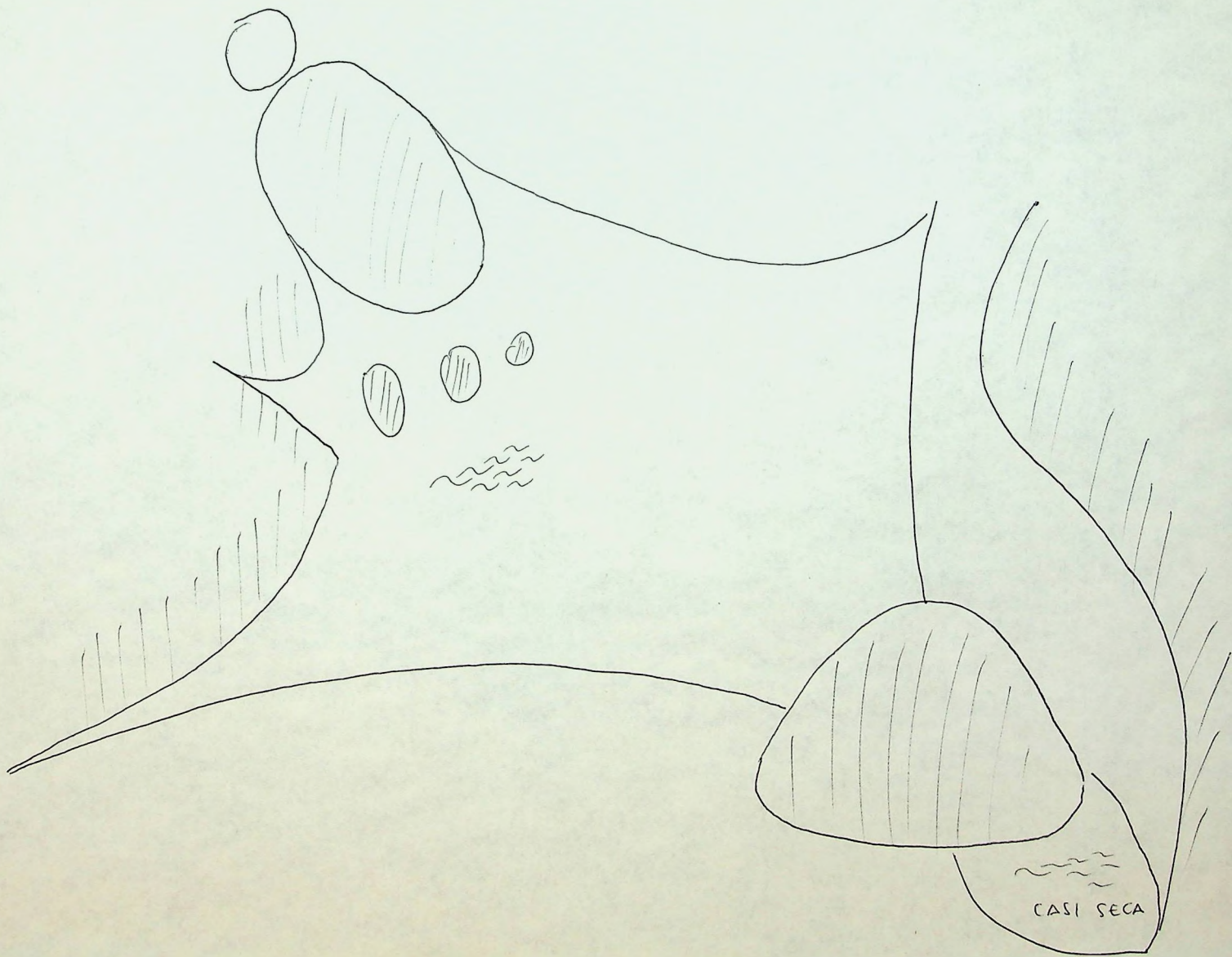


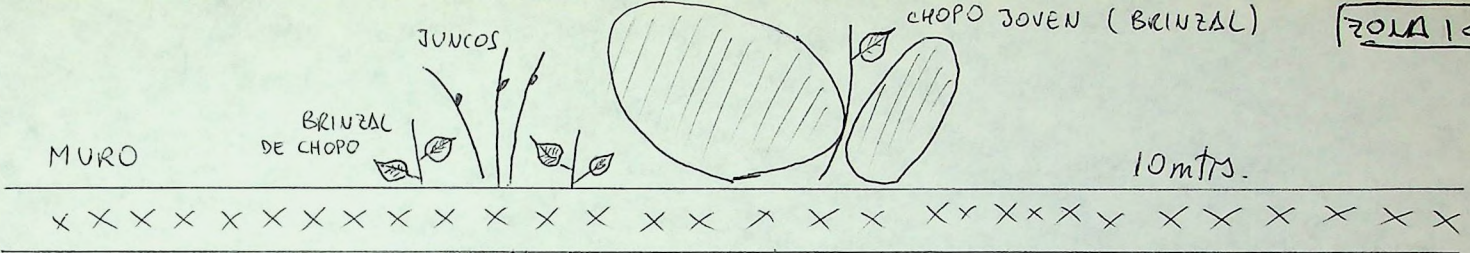
GRAN PIEDRA QUE ATRAVIESA EL CAUCE



ZONA 9

9








P. ARTIFICIAL

P. NATURAL



GRAN PIEDRA QUE ABARCA EL CAUCE Y SE ELEVA SOBRE EL NIVEL DE LA POZA.

MURO ANCHO 8 MTRS.



ALGARROBO  
VIEJO Y SECO


PARED  
ARTIFICIAL

PARED  
ARTIFICIAL

AGUA

ZONA 12

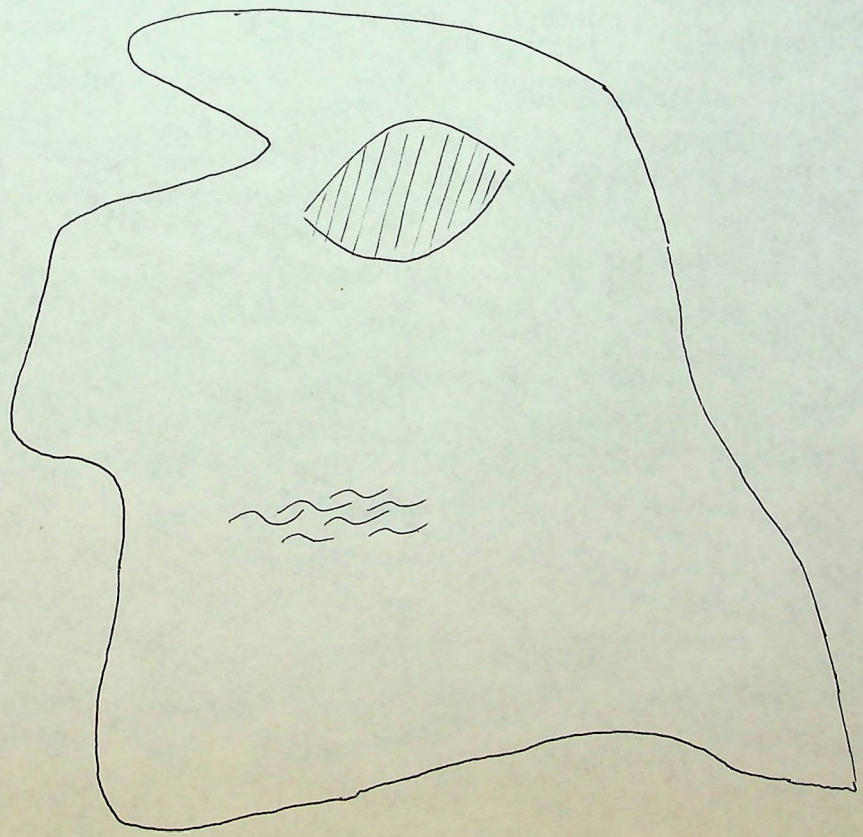
MURO 8 MTRS



GRAN  
PIEDRA


12  
X  
ENTRADA

ARBUSTO



PARED NATURAL

PARED ARTIFICIAL



CANALILLO DE  
AGUA DE MANANTIAL, QUE  
SIRVE PARA RIEGO a 1'5  
MTRS. ALTURA.