

457-4



MINISTERIO DE AGRICULTURA
INSTITUTO NACIONAL PARA LA CONSERVACION DE LA NATURALEZA (I. CO. NA.)

JEFATURA PROVINCIAL DE BALEARES

Pasaje Particular Guillermo de Torrella, n.º 1 - Planta 7.ª - Edificio "SENA" - Teléf. 21 74 40
PALMA DE MALLORCA

DESLINDE DEL MONTE "SAN MARTIN" DE ALCUDIA

II. MEMORIA Y PRESUPUESTO

A Ñ O 1.978

=====

II-A. MEMORIA Y PRESUPUESTO



INSTITUTO NACIONAL PARA LA CONSERVACION DE LA NATURALEZA (I. CO. NA.)

JEFATURA PROVINCIAL DE BALEARES

Pasaje Particular Guillermo de Torrella, n.º 1 - Planta 7.ª - Edificio "SENA" - Teléf. 21 74 40

PALMA DE MALLORCA

Su ref.:

ASUNTO: Deslinde del Monte n.º. 10 de U.P.

① 3

1. MEMORIA

1.1. JUSTIFICACION Y PREFERENCIA

Existen antecedentes en esta Jefatura, de que el Monte fué deslindado en 1.891. sin que eoste expediente alguno justificativo, ni en esta Dependencia Provincial ni en los Servicios Centrales.

1.2. DESCRIPCION DEL MONTE

1.2.1. Posición geográfica.- Jojas n.º. 644 y 671 del Plano a escala 1: 50.000 del Instituto Geográfico y Catastral.

Coordenadas: De 39º 49' 00" a 39º 49' 30" de latitud Norte
De 6º 46' 30" a 6º 47' 30" de longitud Este

Altitud media sobre el nivel del mar 100 m., con octas máximas de 264 m. y mínima de 10 m.

Sistema orográfico.- puede clasificarse como ondulado-montañoso.

Siendo el punto mas situado al norte y facilmente identificable, el límite con la carretera Comarcal n.º. 713 de Palma - Alcudia.

1.2.2. Vegetación.- El estrato arbóreo esta formado por tres especies, siendo la principal el *Pinus halepensis*, Mill, que hoy forma exclusivamente el monte alto.

Las otras dos especies arbóreas que encontramos en el monte son:

Olea Oleaster, Clus, Acebuche - Secundaria
Quercus ilex, L., Encina - Accesoria

Además de estas especies hemos encontrado las que se citan a continuación:

- | | |
|------------------------------|------------------|
| <i>Cistus ladaniferus</i> | - Jara |
| <i>Genista hirsuta</i> | - Aliaga |
| <i>Crataegus monogyna</i> | - Espino majuelo |
| <i>Mirtus communis</i> | - Mirto |
| <i>Pistacia lentiscus</i> | - Lentisco |
| <i>Chamaerops humilis</i> | - Palmito |
| <i>Dafne gnidium</i> | - Torvisco |
| <i>Philidea angustifolia</i> | - Ladierna |
| <i>Scirpus holoschoenus</i> | - Junco |
| <i>Euphorbia</i> sp. | - Lechetraznas |
| <i>Asphodelus</i> sp. | - Gamón |
| <i>Ampelodesmos tenax</i> | - Carrizo |

1.2.3. Límites generales y colindancias.- Todo su perímetro colinda con fincas particulares, excepto un tramo del límite Norte que lo es con la carretera comarcal n.º. 713 de Palma-Alcudia, como ya se ha indicado; el Catálogo de los Montes de U.P. de la Provincia de Baleares, lo incluye en 8 de noviembre de 1.941, dándole el n.º. 3-A y con los límites que anteceden.

Inscrito en el Registro de la Propiedad de Inca el 13 de Mayo de 1.874, al tomo 312, libro 17 folio 157 y finca n.º. 775. Inscripción 1.º.

A continuación se relacionan propietarios actualizados de fincas colindantes:

Sit. catastral	Parcela	Propietario	Domicilio	Población
4	296	Simon Ventaypl Bennasar	Aragon, 453	Palma de Mca.
4	300	José Vives Vives		
4	298	Francisco Martorell Campomar	S'a Liego	Alcudia
4	297	Margarita Serra Cañellas	Obispo Maura, 70	Palma de Mca.
4	409	Damián Facals Sureda	Colon, 16	Alcudia
4	410	Juan Robasa Pleser		
4	397	Rafael Ferragut Serra	Gomez Ulla, 1	Alcudia
4	395	Francisca Oliver Vich	Colon, 18	Alcudia
4	394	Catalina Pleser Vicens	Margués de Zayas, 28	Alcudia
4	402	Pedro J. Cabanellas Torrens	Heroes Toledo, 29	Alcudia
4	403	Pedro Pascual Cabanellas		
4	250	Jaime Forteza Cortés		
4	249	Rafael Corré Ferriol	Héroes Toledo, 43	Alcudia
4	248	Jerónimo Corré Ferriol	Convento, 19	Alcudia
4	247	Pedro A. Ventayel Ques	Héroes Manacor	Palma de Mca.
4	246	Juana A. Cánaves Meliá	Convento	Alcudia
4	245 A	Arnaldo Adrever Corré	Guasp, 62	Oril den Robasa
4	245 B	Magdalena Adrever Corré		
4	244	Margarita Corré Ferriol		
4	243	Margarita Vives Bisbal	Iglesia, 15 -	Alcudia
4	242	María Picó Cánaves	Huerta, 25	Pollensa
4	241	Juan Corré Ferriol y otro		
4	240	Miguel Bisbal Pons		
4	238	Bartolomé Bisbal Llopart	Damián Ramis, 7	Alcudia
4	239	Antonio Bisbal Pons		
4	237	Vives Bisbal, Sebastián		
4	225	Rosa Serra Capó		
4	226	José Ventala Vives		
4	227	Martin Cladera Ramis y esposa	C'an Baume	Alcudia
4	228	Miguel Picó Cánaves	Heros de Toledo, 55	Alcudia
4	229	Martin Cladera Ramis y esposa	C'an Baume	Alcudia
7	225	Margarita Cánaves Azartell		
7	256	Antonio Torrens Cerda	Binimelis, 21	Pollensa
7	257	José Torrens Casasnovas	C'an Puput	Alcudia
7	30	Catalina Pascual Venzala	San Francisco, 4	Alcudia
7	10	Margarita Aguiló Valle		
7	15	Martin Vives Muscarolas	Cañaret, 20	Alcudia
7	16	Catalina Cifre Verd	Huerta, 11	Pllensa
7	17	Gabriel Fomenias Ferragut		
7	9	Miguel Tugores Deyá		
7	8	Juana A. Vives Cerdá		
7	7	Domingo Aguiló Cerda	Calve Sotelo, 3	Alcudia
7	6	Juana A. Vives Cerdá		
7	1	María Auster Campomar	Capitan Gual, 34	Alcudia

1.2.4 Enclavados.- Oratorio de la cueva de San Martin con una superficie de 0'6558 Has.

1.2.5. Cabidas.- Según el Catalogo las superficie total es de 244'0800 Ha. y la superficie pública 243'4200 Ha.

La total del Monte, es según acta y plano de los trabajos de rectificación del Catalogo de fecha 9 de diciembre de 1.882	244'9000 Ha.
Enajenada en 9 de Octubre de 1.885	0'1145
Rectificación al amojonamiento en 1.892, con aprobación del Técnico y Comisión del Ayuntamiento de Alcudia	<u>0'7000</u>
SUMA	<u>0'8145</u>

Superficie después del amojonamiento en el año 1.892	244'0855 Ha.
Enlavado hratorio de San Martin deslindado en 1.908 y amojonado en 1.909	<u>0'6558</u>
Superficie en el año 1.909	243'4297 Ha.
Incorporado en 1.909 - 1.952 al monte por rectificación de límites a líneas naturales	<u>2'1203</u>
Supreficie actual del Monte	245'5500 Ha.

1.2.6. Perímetros.- Se calcula en unos 10.500 m.

1.2.7. Vias pecuarias.- No existen

1.2.8. Sevidumbres.- Existen las de paso por el camino de vecinos de Cas Baume que atraviesa el Monte de Norte-Sur y a favor de los predios colindantes .

1.2.9. A favor de G.E.S.A. (Gas y Electricidad, S.A.) existen : una de 0'5500 Ha. por paso de línea eléctrica de alta tensión. Y otra de 0'2350 por idéntica finalidad. Existe otra ocupación a favor de la Dirección General de Radio difusión y Televisión de 0'9625 Ha., por instalación de una estación reemisora de Radio y T.V.3. y camino de acceso.

1.3. POSICION ADMINISTRATIVA Y PERTENENCIA

1.3.1. Posición Administrativa.- El Monte está situado en el término municipal de Alcudia, partido judicial de Inca, Provincia de Baleares.

1.3.2. Pertenencia.- Es propiedad del Ayuntamiento de Alcudia, que disfruta de su posesión desde tiempo inmemorial y aunque no hay documentos en el archivo / municipal acerca de su origen es de suponer que fue cedido al pueblo como bienes comunales al realizarse la conquista y repartimiento de la Isla por el Rey D. Jaime I en el siglo XIII.

Fue exceptuado de la desarmotización en 1.862 e incluido en el Catálogo de los Montes de U.P. en 8 de noviembre de 1.941 con el número 3- A, en concepto de bienes de Propios. Posteriormente se le asignó el número 10 de U.P.

1.3.3. Actos posesorios .- Todos los aprovechamientos realizados lo han sido bajo el control de la Administración Forestal; percibiendo su importe la Entidad municipal propietaria del Monte .


1.3.4. Incidencias.- Ninguna sobre la integridad del Monte ni propiedad del mismo.

Con fecha 22-11-1.974 la Comisión permanente del I.CO.NA. aprobó el consorcio del cuartel B del Monte para su repoblación asignándosele de Clave del Plano el PM-3.010 .

1.4. FASES DE REALIZACION

1º Fase.

..... a 27 de Febrero de 1.978.
EL INGENIERO JEFE DE LA BRIGADA U



[Handwritten signature]

Fdo.: José Ignacio de Cisneros

Fdo.: Mateo Castelló Más.



INSTITUTO NACIONAL PARA LA CONSERVACION DE LA NATURALEZA (I. CO. NA.)

JEFATURA PROVINCIAL DE BALEARES

Posaje Particular Guillermo de Torrella, n.º 1 - Planta 7.º - Edificio "SENA" - Teléf. 21 74 40

PALMA DE MALLORCA

Su ref.:

ASUNTO: Deslinde del Monte n.º. 10 de U.P.

2. PRESUPUESTO

Justificación del Presupuesto:

a) Reconocimiento previo.- 6 días de un práctico para reconocimientos de los linderos con los colindantes.

b) Trabajos topográficos del perímetro y colindantes:

Habida cuenta de que se calculan en 10.300 m. a levantar topográficamente y el número de colindantes tendremos:

1 bagajero, durante 5 días 5 jornales
2 portamiras, durante 5 días 10 "

c) Materiales: estaquillas, pintura (a tanto alzade 2.000'- pesetas)

Con los anteriores datos se formula el siguiente:

PRESUPUESTO GENERAL POR ADMINISTRACION

A) Jornales:

Un práctico durante 6 días	6.000'- pts
Dos portamiras durante 5 días	10.000'- pts
Un bagajero durante 5 días	<u>5.000'- pts</u>
SUMA	21.000'- pts

B) Materiales 2.000'- "

TOTAL A + B = 23.000'- "

Seguro de Accidentes: 6'0663% s/21.000 pesetas 1.274'- "

TOTAL GENERAL 24.274'- pts

Importa este Presupuesto la figurada cantidad de VEINTICUATRO MIL DOS CIENTAS SETENTA Y CUATRO pesetas.

Palma de Mallorca, 27 de Febrero de 1978
EL INGENIERO JEFE DE LA BRIGADA Uº

[Handwritten signature]
Fdo. José Ignacio de Cisneros

CONFORME,
EL INGENIERO JEFE,

Fdo. Mateo Castelló Más.





MINISTERIO DE AGRICULTURA

INSTITUTO NACIONAL PARA LA CONSERVACION DE LA NATURALEZA (I.CO.NA.)

JEFATURA PROVINCIAL DE BALEARES

Pasaje Particular Guillermo de Torrello, n.º 1 - Planta 7.º - Edificio "SENA" - Teléf. 21 74 40

PALMA DE MALLORCA

Su ref.:

ASUNTO:

DON MATEO CASTELLO MAS, DOCTOR INGENIERO DE MONTES, JEFE DE LA JEFATURA PROVINCIAL DEL INSTITUTO NACIONAL PARA LA CONSERVACION DE LA NATURALEZA (I.CO.NA.) DE BALEARES

C E R T I F I C O: Que con fecha diez y ocho de Mayo de mil novecientos sesenta y cinco fué aprobado por el entonces Ulmo. Sr. Director General de Montes y por delegación del Excmo. Sr. Ministro de Agricultura el Proyecto de Ordenación del Monte n.º. 10 del Catálogo de los de Utilidad Pública de la Provincia de Baleares San Martín de la pertenencia de Propios del Ayuntamiento de Alcudia y sito en su término municipal.

Que desde dicha fecha, se vienen realizando los aprovechamientos previstos en dicho estudio y de cuyo importe se beneficia la Entidad propietaria del Monte.

Que desde dicha fecha, no se ha realizado denuncia alguna por abusos cometidos.

Lo que hago ocnstar, para ser unida al "Anexo a la Memoria" de la Propuesta para el deslinde Administrativo del expresado Monte en Palma de Mallorca a veintisiete de Febrero de mil novecientos setenta y ocho.





MINISTERIO DE AGRICULTURA
INSTITUTO NACIONAL PARA LA CONSERVACION DE LA NATURALEZA (I. CO. NA.)

JEFATURA PROVINCIAL DE BALEARES

Pasaje Particular Guillermo de Torrella, n.º 1 - Planta 7.º - Edificio "SENA" - Teléf. 21 74 40
PALMA DE MALLORCA

Su ref.:

ASUNTO: Acuerdo de la Jefatura

Visto el informe del Sr. Ingeniero, Jefe de la Brigada Unica adscrita a esta Jefatura y designado por la misma, Ingeniero Operador en el Delimitado Administrativo del Monte n.º. 10 del C.U.P. denominado SAN MARTIN y teniendo en cuenta que los interesados colindantes, figuran con domicilios conocidos y no se prevén alteraciones posesorias, esta Jefatura acuerda empezar el expresado trabajo, comenzando por la FASE PRIMERA.

Palma de Mallorca, 27 de Febrero de 1978

EL INGENIERO JEFE,



Fdo.: Mateo Castelló Más.

II-B. TRAMITACION



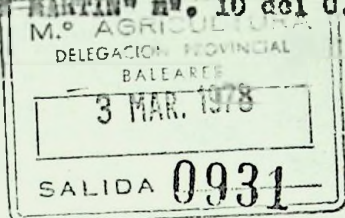
INSTITUTO NACIONAL PARA LA CONSERVACION DE LA NATURALEZA

SERVICIO: JEFATURA PROVINCIAL DEL I.CO.NA. DE BALEARES

Para su elevación a la Superioridad, si lo estima procedente, adjunto remito a esa 4ª Inspección Regional

PROPUESTA PARA DESLINDE ADMINISTRATIVO DEL MONTE "SAN MARTIN" nº. 10 del C.U.P. DEL T.M. DE ALCUDIA

cuyos datos se resumen a continuación:



Palma de Mallorca a 27 de Febrero de 1978

EL JEFE DEL SERVICIO,



Fdo.: Mateo Castelló Más.

RESUMEN DE DATOS

Subdirección: R.E.
Subprograma: -
Concepto: -
Plan Especial: -

PRESUPUESTO (Ptas.)

Aport. ICONA: 24.274¹-
Antic. ICONA: -
Aport. Empr.: -
» Dip.: -
» Res. Caza: -

Total trabajos: 24.274¹-
Honor. proyec.: -
Gast. Mat. Drón.: -

TOTAL = 24.274¹-

Labor a realizar (en unidades del Plan de Trabajos)

Deslinde en 245 Has.

..... Inspección Regional. (Expresa conformidad o adjúntese informe, fecha y firma)

SERVICIO DE PLANIFICACION

Trámite por pertenecer al Plan de Trabajos de 197

Madrid, de de 197



(5) 11


**MINISTERIO DE AGRICULTURA
INSTITUTO NACIONAL PARA LA CONSERVACION DE LA NATURALEZA**

Asunto: (Aprobación de propuestas y proyectos)

SUBDIRECCION: General de Recursos en Regimen Especial

SECCION.....: Deslindes y Amojonamientos

PROYECTO DE.:



PROPUESTA DE: Deslinde del monte "San Martín" nº 10 de U.P. perteneciente al Ayuntamiento de Alcudia.


En relación con el documento reseñado, la Dirección ha acordado su aprobación en la fecha y cuantía que se reflejan a continuación, junto a un resumen de otros datos fundamentales del mismo.

RESUMEN DE DATOS	Capítulo Presupuesto (3)	IMPORTE
N.º Contabilidad...: 1171	6-2-3	24.274.
Fecha aprobación...: 11-4-78		
Programa: 05-1	Total trabajos	
(1) Localización...: U.P.	127. Hon. Dirección	
Plan Especial.....:	127. Hon. Proyecto	
Proyec. Comarcal...:		
(2) Ejecución.....:		
LABOR A REALIZAR: (En unidades del Plan de Trabajos)		
	TOTAL GENERAL.....	

- (1)—Indicar con **P. F.** si se actúa en montes Patrimoniales, con **U. P.** si son de Utilidad Pública no Patrimoniales y con **otros**, si se refiere a otros terrenos o ríos.
- (2)—Administración o contrata.
- (3)—Si la Entidad hace aportación **directamente** en el Servicio Provincial, indíquese con el título «Entidad al Servicio», tanto en «trabajos» como en «honorarios», las cantidades correspondientes.

Madrid 17 de Abril de 1978

EL JEFE DE LA SECCION.



Sr. Jefe del Servicio Provincial del ICONA en BALEARES

DADO CONOCIMIENTO A:

- COPIA PARA
- Sr. Jefe Servicio de Planificación
 - Sr. Jefe de la Sección de Contabilidad
 - Sr. Jefe de la Inspección Regional. 4B
 -
 -