

Expediente
de amojonamiento del
monte Comuna de Cayma-
ri de Selva



Edicto.

D. Joaquín de Castellarnau, Gobernador Civil
de esta provincia,

Hago saber:

Que usando de las facultades que me confiere el art.º 22 del Reglamento de montes vigente y en virtud de lo prevenido en la Orden de la Dirección general de Agricultura, Industria y Comercio de fecha 12 de Noviembre último, he acordado anunciar el amojonamiento del monte denominado "Comuna de Caymani" de Selva

Las operaciones principiaron el día que cumpliere dos meses de la publicación del correspondiente anuncio en el Boletín Oficial de la provincia, cuyo número y día para constar el Alcalde de Selva al pie de este Edicto, dando inmediato aviso de ello a este Gobierno y al Distrito postal.

Dicho Alcalde en representación del municipio y todos los propietarios colindantes con el mencionado monte público que constan en la relación que se inserta en el Boletín Oficial de la provincia, a continuación del anuncio de esta operación, deberán concurrir al acto ó delegar su representación en personas debidamente autorizadas, presentando sus títulos ó documentos relativos á la propiedad ó posesión de las fincas, su cabida y límites, cuyos documentos ó copia autorizada de ellos, deberán

mirarse al expediente, si alguno de los dueños no se conformase con la delimitacion marcada por el funcionario que practique el mejoramiento.

La asistencia de los referidos dueños, ó representantes á las operaciones, es absolutamente precisa, y su falta los privará á todo derecho de reclamar contra la operacion practicada, si no justifican que fué debida á causas involuntarias y de todo punto inevitables é inexcusables.

Palma 10 de Febrero de 1894.

P. D.

Juan Morellano



Certifico, que el anterior Edicto, ha permanecido expuesto al publico durante los treinta dias prevenidos en el mismo y Boletin Oficial de esta prov.ª n.º 3750, fecha 12 de febrero ultimo. Se ha
truce de abril de 1894.

El Alcalde

P. D.
Arnaldo Sastre



Partido judicial de Tinea

Monte denominado de

Termino municipal de Selva

"La Comuna de Cajmaris"

Pertenencia. Pertenecce si los predios de la selva de la Selva.

Limites. A pesar de estar este monte formado de por sus parcelas separadas por fincas particulares y que no existan mas que entre si de un lado y del otro por reunir las mismas condiciones de clima terreno y suelo y por designarse en la localidad en esta forma.

- N. con predios denominados Masanella, como predio y Guix, termino Selva
- no. Parrente del Guix y propiedad de particulares
- J. con pueblo de Cajmaris y propiedad de particulares de la Selva
- O. con predios Masanella y El Estero y propiedad de particular

Explicación. Como hemos indicado por encima de los predios que en archivos, denominados, Guix dos Ali, del Estado

30
y de la Ermita, cuyos ejemplares respectivos van
de 654 Ho. 17 y 83, y habiéndose encerrado dentro
de este perimetro las fincas particulares que han
reparado resulto, al censarse de dichas areas de
superficie publica ^{es} de _____ 649 Ho.
Ferreño. Pertenece al jurasico, calizo, estando en muchas
sitios la roca al descubierto, poca profundidad en el sue-
lo vegetal.

Vegetación. Esta formada por el *P. boliviensis*, en buena es-
penura acompaña al *P.* el *I. illex*, como especie
menos importante se encuentra el *Olea europea*, jista-
cia *lentiscus*, matas de estepas blancas y negras y
otras especies menos importantes.

Este monte está situado en la parte más forestal
de la Isla.

La cabida según el catálogo es de 416, pero seguramente es cabi-
do que no se descontó las terrenos encharcadas

Nota. Datos tomados de una memoria descrip-
tiva de dicho monte encontrada en el
Distrito forestal. Firmada por el Ing. 1.º Luis de Funes
año 1897



Número 266.

Entrevado por el
ingeniero Comodoro
presentante

Nicolás Vallón

El día Veinte del actual a las nueve de la mañana darán principio las operaciones de deslinde y amojonamiento del monte comun de Caymari de Yeba, por el límite con el predio Maramella, en el punto conocido por Coll de es Pica.

Lo participo a V. para que pueda asistir a dicho acto o delegue un representante que haga sus veces
Dios que a V. m. a. Palma
3 de Abril de 1891.


El Ingeniero
Adolfo de Martí

H. Marques del Palmer.



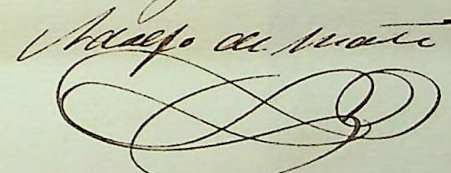
Número 267

Enterado a
ruego del interesado

Jaime Pol.


El día trece del actual a las
nueve de su mañana se dota
principio a las Operaciones de
deslinde y Arregloamiento del mon-
te Comuna de Caymari de Selva,
por el límite con el predio Masas-
nella, en el punto conocido por
Coll de Is Prá.

Lo participo a V. para que pue-
da asistir a dicho acto ó delegue en
representante que haga sus veces.
Dios que a V. m. d. P. Palma
8 de Abril de 1891.


El Ingeniero


U. D. Juan Palou de Comasana



Número 268

Enterado por el in-
tercedido como repre-
sentante

Guillermo Cruz


El día tres del actual á las
nueve de su mañana se dá á
principio á las operaciones de
deslinde y amojonamiento del
Monte Comuna de Caymaní de
Seloa, por el límite con el pre-
dio Masanella en el punto
conocido por Coll de es Rica.

Lo participo á V. para que pueda
asistir á dicho acto ó delegue un
representante que haga sus veces.

Dios que á V. m. d. Palma
3 de Abril de 1871.

El Ingeniero

Mano de mancha

G. D. Bartolome Amer.



Número 269

Autentado.

Martin D. Ferrá

El día Veinte del actual á las
nueve de su mañana se da
principio á las operaciones de des-
brida y Arrojamiento del monte
Comuna de Caymari de Selca por
el límite con el predio Macanilla,
en el punto conocido por Coll de
es Peña.

Lo participo á V. para que pue-
da asistir á dicho Acto ó delegue
un Representante que haga sus veces.
Dios que á V. sea á S. Palma
3 de Abril de 1891.

El Virrey
César de Monte

Ch. D. Domingo Ferrat.



Número 270

Enterado arruego del
interezado por no saber
y su presencia
Joaquín Mateu

El día trece del actual
à las nueve de su mañana se
dará principio à las operaciones
de deslinde y amojonamiento
del monte Comuna de Caymarí
de Selva, por el límite con el pte.
de Masanella, en el punto cono-
cido por Coll de es Púa

Lo participo à V. para que pueda
asistir à dicho acto ó delegue un
Representante que haga sus veces.
Dios que à V. m. a. Palma
3 de Abril de 1891.

El Ingeniero,
Joaquín de Mateu

J. D. Bartolomé Palou



Número 271

Enterado.

Folije Martorell Pío

El día Veinte del actual, á las nueve de su mañana se da principio á las operaciones de delimitación y empadronamiento del Monte Comuna de Caymaride Selva, por el límite con el pedregal Masanella, en el punto conocido por Coll de es Pica.

Se participa á V. para que pueda asistir á dicho acto ó delegue un representante que pague sus costas.

Dios que á V. m. d. P. Palma 3 de Abril de 1894.

El Ingeniero

Abasco de Puerto

V. Cura Parroco de Gluche.



Mimero. 292

Entenado armego-
de la ynteresada
porrazaben, a supue
deusi a

Juan Caelum



El día tres del actual a las
nueve de su mañana se da
principio a las operaciones de
deslinde y amojonamiento del
monte Comuna de Caymari de
Selva, por el límite del predio
Masanella en el punto conoci
do por Coll de es Roca.

Lo participo a V. para que pue
da asistir a dicho acto o dele
gar un representante que haga surces

Dios que a V. m. a. Palma
3 de Abril de 1891.

El Ingeniero
Adolfo de Maestre



Vna D.ª Maria Solivellas



Número 277

Enterado

Pedro Amengual

El día tres del actual á las
nueve de su mañana se desta
principio á las operaciones de
delimitación y amojonamiento del
Monte Comuna de Caymari de Sel
ca, por el límite con el predio
Masanilla en el punto conoci
do por Coll de es Peñá.

Lo participo á V. para que pue
da asistir á dicho acto ó delegue
un representante que haga sus veces.
Dios que á V. m. d. P. Salva
3 de Abril de 1891.

El Ingeniero.
Pedro Amengual

W. D. Antonio Amengual



Número 274

Enterado

Juan Amengual
[Signature]

El día Trece del actual á las
Nueve de su Merced se clausó
por principio á las operaciones de
deslinde y amojonamiento del
Monte Comuna de Caymaní de
Selva, por el límite con el pose-
dor Masamella, en el punto co-
nocido por Coll de se Preá.

Lo participo á V. para que pueda
asistir á dicho acto, ó delegue un
Representante que haga sus veces.

Dios que á V. m. d. Palma
5 de Abril de 1891.

El Ingeniero.

[Signature]
[Signature]

Va. D. Catalina Serra y Caymaní



Número 255
Enterado por el
Embalsado como
representante
Bernardo Masgisa

S

El día tres del actual a las
nueve de su mañana se dio
principio a las operaciones de
deslinde y amojonamiento del
Monte Comuna de Caymuni de
Sabea, por el límite con el pre-
dio Masanella, en el punto cono-
cido por Coll de es Pica.

Lo participo a V. para que pueda
asistir a dicho acto o delegue un
representante que haga sus veces.
Dios que a V. m. d. Palma
3 de Abril de 1896.

El Ingeniero.

Adolfo de mara

Dr. D. Alvaro Campaner



Número. 296

Gustavo Arcego
del interesado
Pedro Jayme Vallcarlos

El día trece del actual á las
nueve de su mañana se dio
principio á las operaciones de
delimitación y mejoramiento del
Monte Comuna de Cayman de
Selva, por el límite con el
predio mananella en el punto
conocido por Coll de es Pica.

Lo participo á V. para que pue
da asistir á dicho acto ó delegue
un representante que haga sus veces.

Dios que á V. sirva. Palma
3 de Abril de 1871.

El Ingeniero.

Adolfo de marcos

V. D. Martín Mayol



Número 295

Enteñado

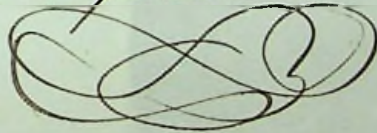
Baltasar Genesta



El día tres del actual á
la nueve de su mañana se da
rá principio á las operaciones de
delimitación y amojonamiento
del Monte Comuna de Cayma
ri de Selva, por el límite con
el predio Maranilla en el pun
to conocido por Coll de es Pied.
Lo participo á V. para que pue
da asistir á dicho acto ó delegue
un representante que haga sus veces.
Dios que á V. m. a. Sal
ma 3 de Abril de 1894.

El Ingeniero

Adolfo de Mañé



H. D. Baltasar Genesta



Número 298

Enterado por el
interesado -

Miguel Seguí

El día tres del actual á
las once de su mañana se
dará principio á las operaciones
de deslinde y amojonamiento
del monte Comuna de Coymará
de Selva, por el límite con el
predio Mananella, en el punto
conocido por Coll de es Pesca.
Lo participo á V. para que pueda
asistir á dicho acto ó delegar un
representante que haga sus veces.
Dios que á V. sirva. Pal
ma 3 de Abril de 1891

El Ingeniero

Adolfo de Recarte

W. D. Gabriel Seguí



Número 279

Enterado á
ruego del interesado
Bartolomé Martorell

[Signature]

El día trece del actual á las
nueve de su mañana se dá
principio á las operaciones
de delimitación y amojonamiento
del monte Comuna de Cayman
de Selva por el límite con el
predio Masanella, en el punto
conocido por Coll de es Prá.
Lo participo á V. para que pue
da asistir á dicho acto ó delegue
un representante que haga sus
veces. Dios que á V. sirva.
Palma 3 de Abril de 1891.

El Ingeniero.

[Signature]

W. D. Estevan Martorell



Número 280

Enterado Perdinte
resado

Pedro Juan Crous

El día tres del actual á las
vece de su mañana se dará
principio á las Operaciones de
deslinde y ensopuamiento del
Monte Comuna de Caymani de
Selva, por el límite con el pte
dio Marañella, en el punto co
nocido por Coll de es Rica.

Lo participo á V. para que pua
da asistir á dicho acto ó delegue
un representante que haga sus veces.

Dios que á V. m. a. Palma
3 de Abril de 1891.

El Ingeniero

Adolfo de Maute

W. D. Guillermo Crous



Número 281

Enterado cargo del
interesado por verbal

Juan Amengual

El día trece del actual á
las once de la mañana se
hizo principio á las operacio-
nes de deslinde y amojonamien-
to del monte Comuna
de Caymari de Sobra, por el
límite con el predio masa
nella en el punto conocido
por Coll de es Plea

Lo participo á V. para que pueda
asistir á dicho acto ó delegue en
representante que haga sus veces.
Dios que á V. m. d. Palma
3 de Abril de 1876.

El Ingeniero
Cargado de materia

V. D. Jaime Solichas



Numero 282

Entrevista amigable
del interesado

Juanat Ana Yifri
[Signature]

El día 4^{to} de abril á las
nueve de su mañana se dará
principio á las operaciones de
deslinde y arrojamiento
del monte Comuna de Caymari
de Seloa por el límite con el
predio Masanella, en el punto
conocido por Coll de es Rica.

Lo participo á V. para que pueda
asistir á dicho acto, o delegue
un representante que haga sus veces.
Dios que á V. m. d. Palma
3 de Abril de 1891.

El Ingeniero
[Signature]

V. D. Miguel Morro



Número 289

Enterado

Juan Mateu

El día tres del actual a las
Nueve de su mañana se daba
principio a las operaciones de
deslinde y amojonamiento
del Monte Comuna de Caymas
de Selva, por el límite con el
predio masonella, en el punto
conocido por Coll de es Plea.

Lo participo a V. para que pueda
asistir a dicho acto, o delegue en
representante que haga sus veces.
Dios que a V. m. a. Palma
3 de Abril de 1991.

El Ingeniero.

Rafael de Mateu

V. D. Juan Mateu



Número 2874

Enterado arregado por
mi subvino

Juan, e Mr. Sillio
Nos.

El día tres del actual a las
nueve de su mañana se dará
principio á las operaciones de
deslinde y amojonamiento del
Monte Comuna de Caymaride
Selva, por el límite con el pre-
dio Masanella, en el punto co-
nocido por Coll de es Nea.

Lo participo á V. para que pue-
da asistir á dicho acto ó delegue
un representante que haga sus veces.
Dios que á V. m. d. Palma
3 de Abril de 1891.

El Ingeniero
Joaquín de marín

V. D. Juan Sillio



Numero. 285

Excmo.

Por la intermedia

José Arce y Argüelles

El día 4^{to} del actual a las
nueve de su mañana se daba
principio a las operaciones de
deslinde y amojonamiento del
Monte Comuna de Caymaride
Selva, por el límite con el pre-
dio Masanella, en el punto
conocido por Coll de es Pica.

Lo participo a V. para que pue-
da asistir a dicho acto ó dele-
gue un representante que haga sus ve-
ces. Dios que a V. m. a. Pal-
ma 3 de Abril de 1891

El Ingeniero

Chedgo de Mateo

V. a D. Francisca Grau



Número 286

Excmo.

Don la interesado

José Armengol

El día Once del actual a las
once de su mañana se da
principio a las operaciones de
deslinde y amojonamiento del
Monte Comuna de Caymori
de Selva, por el límite con el
pedregal Masanella, en el punto
conocido por Coll de es Nea.

Lo participo a V. para que pueda
asistir a dicho acto o delegar un
representante que haga sus veces.

Dios que a V. m. p. a. Salina
3 de Abril de 1891.

El Ingeniero

Manuel de Mante

Herederos de D. Juan Vallori

PROVINCIA DE BALEARES

PARTIDO JUDICIAL DE INCA.

Monte denominado „COMUNA DE BINIAMAR” y sito en término de SELVA.

Escala de 1:5.000 metros.

Cabida total - 131 hectáreas.

Especies arbóreas: *Pinus halepensis* (L.); *Quercus ilex* (L.) y *Ceratonia siliqua* (L.)

